

Sommaire

Etat de la ressource mi-février 2012 – Notre site Internet - L'actualité des partenaires – L'actualité des acteurs de l'eau – Documentation - Vos suggestions – Agenda

Etat de la ressource mi-février 2012




Fin janvier, 50% des stations de mesure présentent des niveaux de nappe inférieurs à la moyenne interannuelle, contre 72,4% fin décembre. Cependant avec 45% le 19 janvier, la dernière décade du mois présente un **ralentissement de la recharge des nappes d'eau souterraines**. L'épisode neigeux et le froid (sols gelés) observés au début du mois de février limitent la reconstitution des ressources : **au 12 février, 73% des stations de mesure du niveau des nappes sont inférieurs à la moyenne interannuelle.**


- ⇒ Pour en savoir plus sur la situation des rivières, des nappes, des barrages, etc., téléchargez le **bulletin d'information mensuel** sur [l'état de la ressource en eau, en Poitou-Charentes et Marais Poitevin](#) au format PDF (ou consultez le [en ligne](#)).
- ⇒ Pour connaître la **situation en temps réel**, consulter les [niveaux des nappes](#) et [débits des rivières](#) aux stations de suivi.
- ⇒ Pour consulter le [Suivi des niveaux d'eau dans les biefs du Marais Poitevin](#), actualisé quotidiennement.
- ⇒ Pour en savoir plus sur les **débits** à proximité de la [Centrale de Civaux](#).
- ⇒ Pour suivre l'état des lieux des Pertuis Charentais et des ressources conchylicoles : le [BULLETIN de DONNÉES de Surveillance de l'Environnement et de la Ressource \(BULLDOSER\)](#), réalisé par l'IFREMER.

 **Consultez le bulletin mensuel de situation hydrologique du mois de décembre au [format vidéo](#) !**



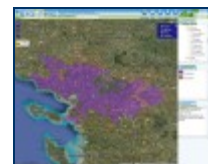
Notre site Internet

 **Création d'une rubrique Chiffres clés** : Une rubrique Chiffres clés sur le site dédié à l'eau (<http://www.eau-poitou-charentes.org>) est en cours de développement. Elle permettra d'accéder directement à des tableaux, cartes, graphiques de données sur l'eau en région.

 **Du nouveau sur SIGORE** : Les données issues des observations Faune/Flore de l'Observatoire du Patrimoine Naturel du Marais Poitevin ont été intégrées :

- ⇒ la Faune : Mammifères - Oiseaux - Reptiles - Amphibiens - Poissons - Mollusques - Crustacés - Brachiopodes - Insectes
- ⇒ la Flore : Lichens - Plantes

[Accéder à SIGORE](#).



 **Enrichissement de la rubrique photos sur le site du RPDE** : Régulièrement, de nouvelles photos sur des cours d'eau de la région. [Pour la consulter](#).

L'actualité des partenaires

 **Du 13 février au 14 mars 2012, participez à l'Enquête publique pour la révision du SAGE Vienne**

L'enquête publique sur le projet de Schéma d'Aménagement et de Gestion des Eaux (SAGE) Vienne révisé est ouverte du lundi 13 février au mercredi 14 mars 2012 inclus.

Le dossier d'enquête est [mis à disposition du public dans 16 lieux répartis](#) sur l'ensemble du territoire du SAGE Vienne.

[Pour plus d'information sur le SAGE révisé](#).



 **Accéder aux documents de l'état initial du SAGE Clain**

Le Schéma d'Aménagement et de Gestion des Eaux (SAGE) a pour objectif de concilier le maintien et le développement de différentes activités économiques du territoire et la protection de la ressource en eau et des écosystèmes aquatiques.

Le SAGE Clain est aujourd'hui dans sa phase d'élaboration. Et la Commission Locale de l'Eau (CLE) qui pilote le SAGE, vient de valider la première étape de ce processus : la réalisation d'un état initial de la ressource en eau, des milieux aquatiques et des usages. Pour consulter ces documents :

<http://www.sageclain.fr>



Le site de l'Agence de l'Eau Adour Garonne fait peau neuve

Accessible à la même adresse que l'ancien site (www.eau-adour-garonne.fr), il présente les ressources en eau et les milieux aquatiques du bassin Adour-Garonne, ainsi que leur utilisation par les divers usagers (agriculture, industries, collectivités, usagers domestiques) et les risques de pollution et de pénurie. Il permet d'accéder au S.I.E. (service de données sur l'eau, qui conserve néanmoins son adresse propre adour-garonne.eaufrance.fr) et à l'espace dédié aux membres des assemblées (comité de bassin et conseil d'administration).

L'ambition de ce nouvel outil : **mettre à la portée du large public les informations et données principales et vérifiées.**



L'actualité des acteurs de l'eau



Découvrez Planète Bureau

Série de films courts de 3 minutes diffusés sur internet (<http://www.planete-bureau.fr/>), destinés à sensibiliser avec humour les entreprises et organisations au développement durable. Parmi les acteurs de l'eau, l'ADEME, l'ARPE, l'Agence de l'Eau Adour Garonne, entre autres, sont partenaires du projet.

- ⇒ Sont déjà disponibles : Ép.1 : « Co-voiturage... ô désespoir » ; Ép.2 : « Eau-secours » ; Ép.3 : « Papier... on coule » ; Ép.4 : « Gerbier fait de la résistance » ; Ép.5 : « Une idée lumineuse ».
- ⇒ Bientôt sur les écrans : Ép.6 : « No stress » > 13 mars 2012 ; Ép.7 : « Re-cycle de l'eau » > 10 avril 2012.

Le CEMAGREF devient IRSTEA

Le **CEMAGREF** (Centre national du machinisme agricole, du génie rural, des eaux et des forêts) est devenu en novembre 2011 l'**IRSTEA, Institut de Recherche en Sciences et Technologies pour l'Environnement et l'Agriculture.**

Établissement public à caractère scientifique et technologique, il a pour principales missions *d'entreprendre, réaliser, coordonner et soutenir, à moyen et long terme, à son initiative ou à la demande de l'État, tous travaux de recherche scientifique et technologique dans les domaines de l'aménagement et de la gestion durables des territoires, en particulier agricoles et naturels, et de leurs ressources.*

Pour en savoir plus : <http://www.irstea.fr>.



Documentation

Guide d'analyse économique : « Zones humides : évaluation économique des services rendus »

Basé sur 7 sites d'études qui reflètent la diversité des types de zones humides présentes sur le bassin Loire-Bretagne, ce guide de l'Agence de l'Eau Loire-Bretagne propose des pistes pour l'évaluation économique des zones humides. Il est destiné aux animateurs des zones humides et aux bureaux d'études qui les accompagnent dans leur démarche d'évaluation économique.

[Pour le consulter.](#)



Vos suggestions

Pour nous permettre de mieux répondre à vos besoins, merci de **nous faire part de votre avis et de vos idées.** (rpde@observatoire-environnement.org)



Agenda

Donner son avis : participez aux enquêtes publiques :

Du 20 février au 23 mars 2012 : Ouverture d'enquête publique sur le projet de plan de prévention du risque inondation par débordement du fleuve Charente, sur les communes de : Bords, Crazannes, Bussac sur Charente, Champdolent, Foncouverte, Geay, La Vallée, Le Mung, Port d'Envau, Romegoux, Saint Vaize, Taillebourg.

[Voir les autres enquêtes publiques en cours et à venir.](#)

Vous pouvez dorénavant **vous abonner** pour être informé des enquêtes ayant lieu dans votre département: [Charente](#), [Charente-Maritime](#), [Deux-Sèvres](#), [Vienne](#).

Quelques dates :

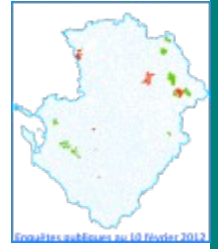
Du 10 au 18 mars 2012 : Forum Alternatif Mondial de l'Eau (13).

Du 12 au 17 Mars 2012 : 6^{ème} édition du Forum Mondial de l'Eau, à Marseille (13).

Le 9 mars 2012 : Bulletin mensuel de Situation de l'eau en Poitou-Charentes, sur Radio Accords Poitou (86).

Le 18 mars 2012 : Découverte du plan d'eau et de la réserve ornithologique de Saint-Cyr (86).

Le 22 mars 2012 : **Journée Mondiale de l'eau.**



Les détails et d'autres manifestations sur le site du R.P.D.E., [rubrique agenda](#).

Cette action est menée avec le soutien de :

Région Poitou-Charentes
Agence de l'Eau Adour-Garonne
Agence de l'Eau Loire-Bretagne



Animateur :



I'ORE
Observatoire Régional
de l'Environnement
Poitou-Charentes

Observatoire Régional de l'Environnement

Téléport 4 Antarès BP 50163 86962 FUTUROSCOPE CHASSENEUIL Cedex

Tél: +33 (0) 5 49 49 61 00

Fax: +33 (0) 5 49 49 61 01

Pour plus d'informations sur l'environnement en Poitou-Charentes: <http://www.observatoire-environnement.org>