

## La Lettre d'information N°51

www.eau-poitou-charentes.org

Juillet/Août 2012

### Sommaire

Zoom sur – Etat de la ressource en eau à fin juillet et mesures de restriction – Notre site Internet – L'actualité des partenaires – L'actualité des acteurs de l'eau – Documentation - Vos suggestions – Agenda

### Zoom sur ...

#### Du nouveau sur le site Info Eau !

En région, le site **Info Eau** ([info.eau-poitou-charentes.org](http://info.eau-poitou-charentes.org)) vous permet de suivre sur **votre commune les restrictions en cours**, et l'état des nappes et des rivières.

Riches de son expérience, le **nouveau site Info Eau** permet dès sa page d'accueil une visualisation des **prises d'arrêtés par type d'usage, par type de ressources** et une **localisation des points de suivi** du débit des rivières et de la hauteur d'eau dans les nappes.


Il propose en outre un accès à **une fiche descriptive par commune** de la situation des restrictions comprenant un recensement des indicateurs de suivi qui concernent la commune pour la prise de mesures de restrictions, un tableau des restrictions des usages de l'eau en vigueur ainsi que de nombreux liens pour en savoir plus sur l'eau dans ma commune et sur la gestion de l'eau plus globale en région.



### Etat de la ressource en eau à fin juillet 2012 et mesures de restriction

#### Etat de la ressource :




 En **juillet**, les **précipitations** sont apparues **très hétérogènes** à l'échelle de la région : des épisodes pluvieux importants ont été observés en début de mois notamment autour du 14 juillet, puis se sont faits beaucoup plus rares en fin de mois.

Ceci explique la **tendance à la baisse des débits** sur de nombreux cours d'eau, les valeurs mesurées repassant sous les débits moyens habituellement observés.

Au niveau des **nappes**, la **situation tend également à se dégrader légèrement**. Au 30 juillet, environ 28% des piézomètres indiquent des niveaux inférieurs à la moyenne contre 24% mi-juillet.

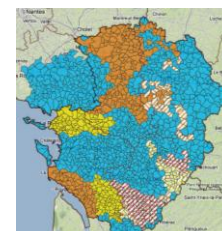
#### Mesures de restriction :

 En lien avec la baisse du niveau des rivières et des nappes, différents seuils de restriction ont été franchis entraînant la mise en place de nouvelles mesures de restriction sur la région. Au 31 juillet 2012, voici la liste des arrêtés en vigueur pour l'irrigation :

En Charente : **alerte** sur les bassins Bief, Tardoire, Bandiat et Seugne, **alerte renforcée** pour les bassins Auzonne, Voultron, Clain et Poussonne-Palais, et **interdiction de prélèvements** pour les bassins Tude, Bonnieure et Né.


En Charente-Maritime : **alerte** sur les bassins Seugne, Né, Mignon, Curé et Fleuves côtiers de Gironde, **alerte renforcée** pour le bassin Seudre.

En Deux-Sèvres : **alerte** sur les bassins Mignon-Courance et Dive du Nord-Losse, **alerte renforcée** sur le bassin de la Sèvre Niortaise.



Au 31 juillet 2012  
(Usage agricole)

En Vienne : **alerte** sur le bassin Dive du Nord, **alerte renforcée** pour les bassins Sèvre Niortaise, Veude et Négron, et certains sous-bassins du Clain (Eaux superficielles : Clain amont, Dive de Couhé-Bouleure, Vonne, Boivre, Pallu, Auxance, Clouère et Clain aval ; Eaux souterraines : Cagnoche et Roches-Prémaries).

 Des restrictions pour les usages domestiques sont toujours en vigueur à Poitiers. [Voir le détail](#).

- ⇒ Pour en savoir plus sur le détail les **mesures de restriction** actuellement en vigueur, consultez le site [Info Eau](#).
- ⇒ Pour en savoir plus sur la situation des rivières, des nappes, des barrages, etc., rendez-vous sur la [veille hydrologique](#).
- ⇒ Pour connaître la **situation en temps réel**, consulter les [niveaux des nappes](#) et [débits des rivières](#) aux stations de suivi.
- ⇒ Pour consulter le [Suivi des niveaux d'eau dans les biefs du Marais Poitevin](#), actualisé quotidiennement.
- ⇒ Pour consulter le [Suivi hebdomadaire des niveaux d'eau sur la Sèvre Nantaise](#) durant la période estivale.
- ⇒ Pour consulter les cartes du suivi des cours d'eau en assec de l'[ONEMA](#) et des [Fédérations de Pêche](#) au cours de l'étiage.
- ⇒ Pour en savoir plus sur les **débits** à proximité de la [Centrale de Civaux](#).
- ⇒ Pour suivre l'état des lieux des Pertuis Charentais et des ressources conchylicoles : le [BULLETIN de DOnnées de Surveillance de l'Environnement et de la Ressource \(BULLDOSER\)](#), réalisé par l'IFREMER.

 Consultez le bulletin mensuel de situation hydrologique du mois de juin au [format vidéo](#) avant la sortie de celui du mois de juillet dans quelques jours !

### A voir dans le SIGORE et sur l'atlas cartographique :

- ⇒ Les cartes du **suivi de l'écoulement des linéaires de cours d'eau**, réalisé par le groupement régional des Fédérations de Pêche (Campagne du 15 juin : [SIGORE – Atlas cartographique](#)).
- ⇒ Les cartes du **suivi ONDE (Observatoire National des Etiages)** réalisé par l'ONEMA (Campagne de fin juin : [SIGORE – Atlas cartographique](#)).
- ⇒ Retrouvez la dernière carte de **situation des nappes d'eau souterraines**, actualisée **au 30 juillet**, ainsi que la carte **du bilan pluviométrique** des principales stations météorologiques de Poitou-Charentes de **janvier à juin 2012**.
- ⇒ Consultez la carte des **objectifs d'atteinte du bon état global des masses d'eau** souterraines et cours d'eau de Poitou-Charentes d'après le **Directive Cadre sur l'Eau**.
- ⇒ De nouvelles couches d'informations sont disponibles ou ont été mises à jour dans le SIGORE :
  - [Syndicat de rivière de Poitou-Charentes](#)
  - La localisation des [stations pluviométriques de Météo France](#)
  - La localisation des [stations de suivi du Service de Prévisions des Crues](#)



### Certaines rubriques et plaquettes ont été mises à jour sur le [site dédié à l'eau en Poitou-Charentes](#) :


- La **rubrique assecs** ([Connaitre l'eau et ses usages en région > Sa quantité](#)) a été réorganisée et mise à jour avec les dernières cartes 2012 issues des suivis réalisés par le Groupement Régional des Fédérations de Pêche ainsi que ceux effectués par l'ONEMA.
- Différentes **plaquettes d'information** ont été mises à jour : [Le bassin versant](#) – [Les eaux souterraines](#) – [Le cycle de l'eau](#) – [Le cycle technique de l'eau](#) – [La démocratie de l'eau : comment participer pour le citoyen ?](#)

## L'actualité des partenaires


### Du nouveau sur le site de l'ORENVA :




- Mise en ligne des [cartes de suivi régionales de la jussie à partir des données 2011](#) et de deux nouvelles cartes (les plantes aquatiques autres que les jussies et les plantes terrestres de berges)
- Mise en ligne du [bilan de la formation botanique](#) réalisée fin juin en collaboration avec le Conservatoire Botanique Sud-Atlantique.
- Consultez la page consacrée à la [formation CNFPT](#) qui aura lieu du 10 au 13 septembre à Niort sur la **gestion des plantes exotiques envahissantes**. Les inscriptions sont toujours ouvertes si vous souhaitez y participer.

 La **nouvelle lettre d'information Terre Saine est arrivée !** Au 30 juillet 2012, 214 communes ont signé la charte Terre Saine « Votre commune sans pesticides ». Retrouvez toute l'actualité de Terre Saine, démarche initiée par la Région Poitou-Charentes. [Pour la consulter](#) ou [en savoir plus sur Terre Saine](#).



 Une **nouvelle rubrique a été créée sur le site du SAGE Clain**. Elle concerne la [gestion qualitative de la ressource en eau](#) à l'échelle du bassin du Clain et traite des principales actions mises en œuvre pour réduire les pollutions : Re-Sources, Ecophyto, Terre Saine ...

 De nouvelles couches d'information ont été intégrées dans l'[outil cartographique](#) du **RPDZH (Réseau Partenarial des Données sur les Zones Humides)**. Il s'agit notamment de l'intégration de zones humides (forêts alluviales et des prairies humides) dans le département de la Vienne, issues d'informations et de données fournies par [Vienne Nature](#).

## L'actualité des acteurs de l'eau

### La mise en œuvre de la directive cadre stratégique pour le milieu marin :

Afin de réaliser ou de maintenir un **bon état écologique du milieu marin** au plus tard en 2020, la « **directive-cadre stratégique pour le milieu marin** » conduit les États membres de l'Union européenne à prendre les mesures nécessaires pour réduire les impacts des activités sur ce milieu. La France est divisée en 4 sous-régions marines et pour chacune un plan d'actions pour le milieu marin doit être élaboré et mis en place. Ceux-ci font l'objet d'une **consultation du public du 16 juillet au 16 octobre 2012**.

[En savoir plus sur le site du Ministère de l'Ecologie](#).



### Nouvelle classification des cours d'eau du bassin Loire-Bretagne :

**Deux nouveaux arrêtés** portant sur le **classement des cours d'eau** du bassin Loire-Bretagne en deux listes ont été signés. Seront ainsi classés en **liste 1** les cours d'eau interdits aux ouvrages hydrauliques et en **liste 2** les cours d'eau où les ouvrages sont soumis à prescription. [En savoir plus sur le site de la DREAL Centre](#).

### Observatoire National des Services d'Eau et d'Assainissement :

Le premier rapport national sur l'organisation, la qualité et le prix des services publics français en matière d'eau et d'assainissement collectif est disponible. Il a été coordonné par l'ONEMA (Office Nationale de l'Eau et des Milieux Aquatiques), sous l'égide du Comité national de l'eau. [En savoir plus sur le site de l'ONEMA](#).


L'observatoire propose en outre de [nouveaux outils](#) d'aide au pilotage pour les collectivités locales et d'amélioration de la transparence pour les usagers.

 **20 fiches pédagogiques pour tout savoir sur l'eau :**

Les agences de l'eau et l'ONEMA ont développé **20 fiches pédagogiques sur l'eau**. Destinées en particulier aux professeurs et animateurs à l'environnement, il s'agit là d'outils d'information et de sensibilisation des jeunes écocitoyens de demain. Voici quelques exemples de fiches proposées sur [le site de l'ONEMA](#) : le bassin versant – L'eau et la vie – Les milieux aquatiques – La police de l'eau ...

 **Programme d'actions et de prévention des inondations :**

17 millions, c'est le nombre d'habitants exposés à un risque d'inondation en France. Lors de la dernière Commission mixte inondation, 15 programmes d'actions de prévention des inondations ont été validés dont 11 PAPI (Programme d'Action de Prévention des Inondations) et 4 PSR (Plan Submersions Rapides). [En savoir plus sur le site du Ministère](#).

 **La gestion de l'eau dans les écoquartiers :** Le Ministère de l'Ecologie a mis en ligne une nouvelle étude relative à la gestion de l'eau dans les démarches d'écoquartiers. Dans un premier temps, y sont rappelés les principaux enjeux, défis et réglementations nationaux et internationaux puis sont présentés 14 projets d'écoquartiers parmi les 160 candidats. Une synthèse finale permet de dresser les actions intéressantes et de dégager des pistes de réflexion et d'action pour le futur. [En savoir plus sur le site du Ministère](#).

 **Vos suggestions**

Pour nous permettre de mieux répondre à vos besoins, merci de **nous faire part de votre avis et de vos idées**. ([rpde@observatoire-environnement.org](mailto:rpde@observatoire-environnement.org))

 **Agenda** **Donner son avis : participez aux enquêtes publiques :**

Consultez notre outil de consultation des enquêtes publiques liées à la thématique de l'eau pour contribuer activement à la vie et au développement de votre commune : <http://www.eau-poitou-charentes.org/enquete/>.

Pour en savoir plus sur les enquêtes publiques en région tous thèmes confondus cette fois, rendez-vous sur le [site de l'Observatoire \(rubrique Enquêtes publiques\)](#).

Vous pouvez également **vous abonner** pour être informé des enquêtes ayant lieu dans votre département : [Charente](#), [Charente-Maritime](#), [Deux-Sèvres](#), [Vienne](#).

Au 31 juillet



 **Comment sensibiliser sur le SDAGE, et la consultation public sur l'eau ?** Cette rencontre aura lieu le 02 octobre 2012 à Tours en vue de préparer la prochaine consultation du public qui se déroulera de novembre 2012 à avril 2013. [En savoir plus sur cet évènement](#).

 **Quelques dates :**

Le 05 août 2012 : Fête paysanne et conférence sur l'eau à Marennes (17).

Le 06 août 2012 : Découverte de la Vienne et du bois de Chitré (86).

Le 09 août 2012 : Les pieds dans l'eau (86).

Le 12 août 2012 : « CuriosiThouet » (79).

Le 13 août 2012 : Projection du film « Les 4 saisons du Marais Poitevin ».

Les détails et d'autres manifestations sur le site du R.P.D.E., [rubrique agenda](#).

**Cette action est menée avec le soutien de :**

Région Poitou-Charentes  
Agence de l'Eau Adour-Garonne  
Agence de l'Eau Loire-Bretagne  
Conseil Général de la Vienne

**Animateur :****Observatoire Régional de l'Environnement**

Téléport 4 Antarès BP 50163 86962 FUTUROSCOPE CHASSENEUIL Cedex

Tél: +33 (0) 5 49 49 61 00

Fax: +33 (0) 5 49 49 61 01

Pour plus d'informations sur l'environnement en Poitou-Charentes: <http://www.observatoire-environnement.org>

Désinscription : [Se désinscrire de cette lettre](#)