

## La Lettre d'information N°52

www.eau-poitou-charentes.org


Septembre 2012


### Sommaire

Etat de la ressource en eau à fin août et mesures de restriction – Notre site Internet – L'actualité des partenaires – L'actualité des acteurs de l'eau – Documentation - Vos suggestions – Agenda

### Etat de la ressource en eau à fin août 2012 et mesures de restriction

#### Etat de la ressource :




 Le **mois d'août** a été **très sec** en région avec un cumul des précipitations nettement inférieur aux valeurs saisonnières.

Ceci explique la **détérioration de l'état quantitatif des ressources en eau** en particulier pour les cours d'eau. Les débits sont restés faibles durant tout le mois, certains DCR (**Débit de Crise**) ont même été franchis (Clain, Né, Sèvre ...).

Au niveau des **nappes**, la **situation tend également à se dégrader légèrement**. Au 31 août, 34,5% des piézomètres indiquent des niveaux inférieurs à la moyenne contre 28% fin juillet.

#### Mesures de restriction :


 En lien avec la situation des rivières et des nappes, de **nouvelles mesures de restriction** ont été prises sur la quasi-totalité de la région. Au **31 août 2012**, voici la liste des arrêtés en vigueur pour l'irrigation :

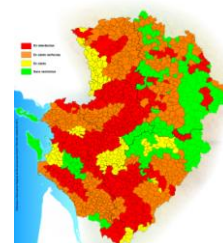
En Charente : **alerte** sur les bassins Sud-Angoumois, Antenne-Soloth, Auge, Bief, Argenton-Izonne, Dronne, Echelle-Lèche, Lizonne, Seugne et Tardoire, **alerte renforcée** pour Poussone Palais, **interdiction de prélèvements** pour les bassins Tude, Bonnieure, Né, Argence, Charente aval, Nouère, Clain, Auzonne et Bandiat.

En Charente-Maritime : **alerte** sur les bassins Antenne-Rouzille, Dronne aval, Marais de Rochefort et Gère Devise, **alerte renforcée** sur les bassins Aume-Couture, Curé Sèvre Niortaise, Fleuves Côtiers de Gironde, Mignon et Seugne, et **interdiction de prélèvements** pour Charente, Lary Palais, Marais de Rochefort Sud, Sèvre Niortaise (Domaine Public Fluvial) et Né.

En Deux-Sèvres : **alerte** sur les bassins Autize-Vendée, Clain Dive du Sud, Dive du Nord-Losse, Sèvre Nantaise, Mignon-Courance et Thouet, et **interdiction de prélèvements** sur les bassins Argenton-Layon, Boutonne, Clain, entre Sèvre et Clain, Sèvre Niortaise, Sèvre Niortaise de la Sotterie à la limite départementale) et Thouaret.

En Vienne : **alerte renforcée** pour les bassins Anglin, Creuse, Dive du Nord, Veude et Négron (eaux superficielles), sous-bassin de la Vienne aval rattaché à l'indicateur Ingrandes, et certains sous-bassins du Clain (nappe : Clain amont, Dive du Sud, Clain aval Cagnoche, Clouère et Auxance), et **interdiction de prélèvements** sur certains sous-bassins du Clain (prélèvements en rivières : Clain amont, Dive de Couhé, Vonne, Boivre, Pallu, Clain aval, Clouère, Auxance ; en nappes : Roches Prémaries) et sur les bassins Gartempe, Sèvre Niortaise, Veude et Négron, et sous-bassins de la Vienne aval rattaché au indicateurs Envigne et Ozon.

 Les restrictions pour les usages domestiques ont été renforcées à Poitiers. [Voir le détail](#).




Au 31 août 2012  
(Usage agricole)

- ⇒ Pour en savoir plus sur le détail les **mesures de restriction** actuellement en vigueur, consultez le site [Info Eau](#).
- ⇒ Pour en savoir plus sur la situation des rivières, des nappes, des barrages, etc., rendez-vous sur la [veille hydrologique](#).
- ⇒ Pour connaître la **situation en temps réel**, consulter les [niveaux des nappes](#) et [débits des rivières](#) aux stations de suivi.
- ⇒ Pour consulter le [Suivi des niveaux d'eau dans les biefs du Marais Poitevin](#), actualisé quotidiennement.
- ⇒ Pour consulter le [Suivi hebdomadaire des niveaux d'eau sur la Sèvre Nantaise](#) durant la période estivale.
- ⇒ Pour consulter les cartes du suivi des cours d'eau en assec de l'[ONEMA](#) et des [Fédérations de Pêche](#) au cours de l'étiage.
- ⇒ Pour en savoir plus sur les **débits** à proximité de la [Centrale de Civaux](#).
- ⇒ Pour suivre l'état des lieux des Pertuis Charentais et des ressources conchylicoles : le [BULLETIN de DONNÉES de Surveillance de l'Environnement et de la Ressource \(BULLDOSER\)](#), réalisé par l'IFREMER.

 Consultez le bulletin mensuel de situation hydrologique du mois d'août au [format vidéo](#) !

### Notre site Internet

-  Certaines rubriques et plaquettes ont été mises à jour sur le [site dédié à l'eau en Poitou-Charentes](#) :
- **Trois rubriques** traitant de la qualité : [Qualité des eaux souterraines en 2010](#) – [Qualité des eaux littorales en 2011](#) – [Qualité des eaux de baignade en 2011](#).
  - Différentes **plaquettes d'information** ont été mises à jour : [Le prix de l'eau en Poitou-Charentes](#) – [Qu'est-ce qu'une eau potable ?](#) – [La gestion des prélèvements en Poitou-Charentes](#) – [Les SAGE en Poitou-Charentes](#).

**De nouvelles informations** ont été ajoutées dans l'outil « **Le bon état des eaux près de chez moi** » :

- la liste des syndicats de rivière par U.H.R. ou Unité Hydrographique de Référence (dans l'onglet Territoires de Gestion),
- une liste non exhaustive d'actions menées de 2007 à 2011 réparties par U.H.R., pour celles rattachées au bassin Loire-Bretagne (dans l'onglet Suivi des actions).

Pour rappel, cet outil vous permet de **suivre l'état de l'eau près de chez vous et l'atteinte du bon état écologique** en Poitou-Charentes. Y accéder : <http://2015.eau-poitou-charentes.org>.

## L'actualité des partenaires

### Suivi bimensuel des linéaires de cours d'eau sur les bassins sensibles, par les Fédérations de Pêche

Réalisé en complément des observations de l'ONEMA (Office National de l'Eau et des Milieux Aquatiques) et débuté en juin, il dénombre **au 15 août près de 1280 km de rivières en assec ou rupture d'écoulement en région, sur 3625 km suivis**. [Consulter les cartes des campagnes d'observation \(années en cours et précédentes\)](#).



### Suivi des écoulements par le nouvel Observatoire National Des Etiages (ONDE) de l'ONEMA

La campagne de fin août a montré que **31%** des points d'observation du réseau ONDE (382 stations au total) est en « état d'assec » et **14%** « en état d'écoulement non visible ».

[En savoir plus sur cet observatoire et consulter les cartes des différentes campagnes d'observation 2012.](#)

### Concours d'affiches scolaires « Il y a de la vie dans l'eau ! » organisé par l'Agence de l'eau Loire-Bretagne.

Les **écoles et collèges** du bassin Loire-Bretagne ont **jusqu'au 2 janvier 2013** pour envoyer leurs projets d'affiches sur l'eau et les milieux aquatiques.

Les meilleurs projets seront publiés sous forme d'affiche ou de recueil et mis à disposition des établissements scolaires pour la journée mondiale de l'eau du 22 mars 2013.


Les documents du concours sont [téléchargeables sur le site internet de l'Agence](#).

## L'actualité des acteurs de l'eau

### Opération « transparence sur la qualité de l'eau 2<sup>ème</sup> phase » :

L'objectif de cette nouvelle opération lancée par **60 millions de consommateurs** et **France liberté** est de faire participer le citoyen à une action de démocratie participative, en se faisant le relai des informations sur la qualité de l'eau à son robinet sur le site : <http://www.prixdeleau.fr/>

La première phase de cette opération a eu lieu du 22 mars 2011 au 22 mars 2012. Cette seconde phase a été lancée le **3 juillet 2012**. Elle aborde le thème de la qualité de l'eau et de l'information communiquée aux citoyens.

 Un **nouveau site dédié à l'hydromorphologie** a été mis en ligne par l'Union Nationale des C.P.I.E. (Centre Permanent d'Initiatives pour l'Environnement) avec le concours des C.P.I.E. du bassin de la Loire. Ce site constitue une plateforme de ressources visant à faciliter la compréhension du fonctionnement des cours d'eau et propose de nombreux supports (exposition, diaporama, plaquette, vidéo ...). Y accéder : <http://hydromorphologie.cpie.fr/>.



### Création d'un observatoire du goût de l'eau, à Royan :

La **ville de Royan** mène une politique forte en matière de **qualité d'eau** (protection de captages, construction d'usine de production ...). Pour aller plus loin dans la démarche, un Observatoire du Goût de l'Eau va être mis en place afin de mieux connaître l'appréciation des habitants sur le goût de l'eau du robinet.

[Pour en savoir plus et participer à l'Observatoire du goût de l'eau de Royan](#)


### Projet de science participative sur l'île d'Oléron : lutte contre les plantes Espèces Exotiques Envahissantes

Soucieux de **préserver la biodiversité** sur leur territoire, la **Communauté de Communes (CdC) de l'Île d'Oléron** met en place un projet de science participative visant à recenser deux espèces envahissantes l'**herbe de la pampa** et le **sénéçon en arbre**.

Pour tout savoir sur ce projet, [rendez-vous sur le site de la CdC de l'île d'Oléron](#). Consultez le [site de l'ORENVA](#) pour en savoir plus sur la **problématique des espèces exotiques envahissantes en région**.



## Documentation

 **Sortie du film « Agir pour une Loire Grandeur Nature »**, réalisé dans le cadre de la plateforme **Eau, Espaces, Espèces** du plan Loire grandeur nature et coordonné par la Fédération des Conservatoires d'Espaces Naturels. Il vise à mieux comprendre les enjeux et les actions engagées pour préserver les richesses naturelles de la Loire. [Pour le visionner](#) et en savoir plus sur le [Plan Loire Grandeur Nature](#).

### Actualisation du guide pour l'élaboration et la mise en œuvre des SAGE :

Le **guide méthodologique** édité en 2008 relatif à **l'élaboration et à la mise en œuvre des SAGE** a été **mis à jour** en mai 2012 en lien avec les évolutions de la réglementation et les premiers retours d'expérience des SAGE en cours d'élaboration ou approuvés depuis la LEMA (Loi sur l'Eau et les Milieux Aquatiques).

[En savoir plus sur cette nouvelle édition.](#)



## Lettre Forum n°25 du Forum des Marais Atlantiques

Elle est notamment consacrée à la présentation d'un nouvel outil de modélisation du littoral « Litto3D », à différents retours d'expériences en termes de gestion des marais (Finistère, marais estuarien de Loire ...) et à une espèce menacée : le Rôle des genêts. [Pour la télécharger.](#)



## Vos suggestions

Pour nous permettre de mieux répondre à vos besoins, merci de **nous faire part de votre avis et de vos idées.** ([rpde@observatoire-environnement.org](mailto:rpde@observatoire-environnement.org))



## Agenda

### Donner son avis : participez aux enquêtes publiques :

**Du 17 septembre au 16 octobre 2012** : Enquête publique sur la réalisation de travaux de restauration hydromorphologique sur la Boutonne et ses affluents, sur le territoire des communes de Brioux-sur-Boutonne, Celles-sur-Belle, Chef-Boutonne, Chizé, Melle, Asnières-en-Poitou, Beaussais, Brieuil-sur-Chizé, Brûlain, Crézières, Chérigné, Ensigné, Fontenille-Saint-Martin-d'Entraigues, Juillé, Luché-sur-Brioux, Lusseray, Mazières-sur-Béronne, Paizay-le-Chapt, Paizay-le-Tort, Périgné, Pouffonds, Saint-Génard, Saint-Léger-de-la-Martinière, Saint-Martin-Les Melle, Saint-Médard, Saint-Romans-Les Melle, Secondigné-sur-Belle, Séligné, Sompt, Tillou, Le Vert, Vernoux-sur-Boutonne, Villefollet, Villiers-sur-Chizé et Vitré. [Voir les autres enquêtes publiques en cours et à venir.](#)

Vous pouvez également **vous abonner** pour être informé des enquêtes ayant lieu dans votre département : [Charente](#), [Charente-Maritime](#), [Deux-Sèvres](#), [Vienne](#).

Au 06 septembre



**Du 10 au 14 octobre 2012** aura lieu la 21<sup>ème</sup> édition de la [Fête de la Science](#) dont le thème sera « Les énergies pour tous ». Pour rappel, cet événement annuel vise à promouvoir la science auprès du grand public dans toute la France. En Poitou-Charentes, la coordination de la Fête de la science est assurée par l'Espace Pierre Mendès France. Pour consulter [le programme et participer en région.](#)



**Du 08 au 14 octobre 2012** se déroulera le **Forum de l'eau dans l'agglomération de Poitiers** (86), organisé par l'Espace Pierre Mendès France, la Ville et Grand Poitiers. Ce forum verra succéder diverses rencontres, conférences, ateliers avec notamment le 11 octobre une Conférence sur « L'eau courante, de l'antiquité à nos jours ». Pour en savoir plus sur [cet événement et consulter le programme.](#)

### Quelques dates :

**Du 1<sup>er</sup> septembre au 31 octobre 2012** : Exposition « L'eau, une ressource vitale » (79).

**Le 14 septembre 2012** : Comment participer utilement à l'élaboration et au suivi d'un SAGE (85).

**Le 18 septembre 2012** : Fête de port de Ribérou (17).

**Le 18 septembre 2012** : Conférence sur les eaux souterraines de Gironde (33).

**Le 20 septembre 2012** : Continuité écologique, hydroélectricité : quels leviers d'action pour les associations ? (87).

**Le 22 septembre 2012** : Projection du film « Les 4 saisons du Marais Poitevin » (85).

**Du 25 au 27 septembre 2012** : Journées Information Eaux 2012 à Poitiers (86).

**Les 26&27 septembre 2012** : Rencontre des animateurs territoriaux et des techniciens de rivières (37).

**Le 30 septembre 2012** : 6<sup>ème</sup> Fête du Parc du Marais Poitevin (85).

**Du 1<sup>er</sup> au 5 octobre** : Journées d'information et d'échanges SIG « Milieux aquatiques » (17).

**Le 2 octobre** : Rencontre sur l'eau « Comment sensibiliser sur le SDAGE, et la consultation du public sur l'eau ? » (37).

Les détails et d'autres manifestations sur le site du R.P.D.E., [rubrique agenda.](#)

## Cette action est menée avec le soutien de :

Région Poitou-Charentes  
Agence de l'Eau Adour-Garonne  
Agence de l'Eau Loire-Bretagne



## Animateur :



### Observatoire Régional de l'Environnement

Téléport 4 Antarès BP 50163 86962 FUTUROSCOPE CHASSENEUIL Cedex

Tél: +33 (0) 5 49 49 61 00

Fax: +33 (0) 5 49 49 61 01

Pour plus d'informations sur l'environnement en Poitou-Charentes: <http://www.observatoire-environnement.org>

Désinscription : [Se désinscrire de cette lettre](#)