

## La Lettre d'information N°53

www.eau-poitou-charentes.org

Octobre 2012

### Sommaire

Etat de la ressource en eau à fin septembre et mesures de restriction – Notre site Internet – L'actualité des partenaires – L'actualité des acteurs de l'eau – Documentation – Vos suggestions – Agenda

### Etat de la ressource en eau à fin septembre 2012 et mesures de restriction

#### Etat de la ressource :



La Boivre, Pont de la Casette (86).  
Le 02/09/12

Les **20 premiers jours de septembre ont été secs**. La dernière décade a vu le retour à des pluies plus intenses mais sans amélioration significative des ressources en eau.

Les **débits des rivières** sont restés faibles jusqu'à ces épisodes pluvieux et certains **DCR (Débit de Crise)** ont été franchis (Clain, Né, Sèvre Niortaise ...).

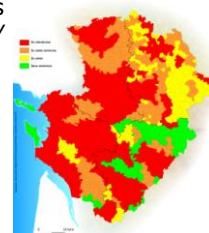
Les **milieux aquatiques et les espèces** qui y sont liées ont de nouveau été mis en péril : **43%** des points d'observation de l'ONEMA sont en absence d'écoulement fin septembre et **47%** du réseau hydrographique suivi par les fédérations de pêche sont en assec ou en rupture d'écoulement mi-septembre.

La **situation des nappes** ne s'améliore guère : **52,2%** des piézomètres indiquent des niveaux inférieurs à la moyenne contre 34,5% fin août.

#### Mesures de restriction :

Au 30 septembre, de nombreuses alertes ou coupures étaient en cours sur la région. Point sur les restrictions par bassin (*Légende → rouge : interdiction ; orange : alerte renforcée ; jaune : alerte / ESU : Eaux Superficielles ; ESO : Eaux Souterraines*) :

- Clain : Clain 5b (79), Clain amont ESO (86), Clain aval ESO (86), Clouère ESO (86), Dive de Couché ESO (86), Pallu ESO (86), Dive du Nord ESU (86), Clain 5a (79), Clain (16), Dive de Couché ESU (86), Clain amont ESU (86), Clain InfraToarcien ESO (86), Clouère ESU (86), Vonne ESU (86), Clain aval ESU (86), Boivre ESU, Pallu ESU (86)
- Vienne : Vienne aval ESU et ESO (86), Veude et Négron ESU et ESO (86), Envigne ESU et ESO (86), Ozon ESU (86)
- Creuse : Creuse ESU et ESO (86)
- Gartempe : Gartempe ESU (86), Anglin ESU (86)
- Sèvre Niortaise / Marais Poitevin : Mignon (17), Mignon Courance (79), Sèvre Niortaise (79), Autize Vendée (79), Lay (85), Vendée amont (85), Sèvre Niortaise (85), Sèvre Niortaise DPF (17), Curé (17), Sèvre Niortaise ESO (86)
- Thouet : Thouet (79), Dive du Nord Losse (79), Dive du Nord ESO (86), Argenton Layon (79), Thouaret (79)
- Sèvre Nantaise : Sèvre Nantaise (79)
- Charente amont : Aume Couture (16 et 17), Bief (16), Echelle-Lèche (16), Charente amont ESO (86), Bandiat (16), Tardoire (16), Argence (16), Auge (16), Auzonne (16)
- Charente aval : Arnoult (17), Seugne (16), Charente (79), Gères Devise (17), Seugne (17), Bonnieure (16), Antenne Rouzille (17), Antenne Soloire (16), Charente (17), Marais de Rochefort (17), Né (16 et 17), Nouère (16)
- Boutonne : Boutonne (79 et 17)
- Seudre : Seudre (17)
- Estuaire de la Gironde : Fleuves Côtiers de Gironde (17)
- Dordogne : Dronne aval (17), Poussonne Palais (16), Voultron (16), Lary Palais (17), Tude (17)



Au 30 septembre  
(Usage agricole)

#### Fin des arrêtés de restriction :

Comme le précisait les arrêtés cadre respectifs de chaque département de Poitou-Charentes, **tous les arrêtés relatifs à l'irrigation ou aux usages domestiques en vigueur ont pris fin le 30 septembre à minuit**. Le département de la **Vendée** a vu ses derniers arrêtés de restriction levés **le 10 octobre**.

Des arrêtés concernant d'**autres usages** (interdiction des manœuvres de vannes et empellements des ouvrages, interdiction du remplissage des mares de tonnes ...) sont encore valides dans certains départements.

- ⇒ Pour en savoir plus sur le détail les **mesures de restriction** actuellement en vigueur, consultez le site [Info Eau](#).
- ⇒ Pour en savoir plus sur la situation des rivières, des nappes, des barrages, etc., rendez-vous sur la [veille hydrologique](#).
- ⇒ Pour connaître la **situation en temps réel**, consulter les [niveaux des nappes](#) et [débits des rivières](#) aux stations de suivi.
- ⇒ Pour consulter le [Suivi des niveaux d'eau dans les biefs du Marais Poitevin](#), actualisé quotidiennement.
- ⇒ Pour consulter le [Suivi hebdomadaire des niveaux d'eau sur la Sèvre Nantaise](#) durant la période estivale.
- ⇒ Pour consulter les cartes du suivi des cours d'eau en assec de l'**ONEMA** et des **Fédérations de Pêche** au cours de l'étiage.
- ⇒ Pour en savoir plus sur les **débits** à proximité de la [Centrale de Civaux](#).
- ⇒ Pour suivre l'état des lieux des Pertuis Charentais et des ressources conchylicoles : le [BULLETIN de DOnnées de Surveillance de l'Environnement et de la Ressource \(BULLDOSER\)](#), réalisé par l'IFREMER.

Consultez le bulletin mensuel de situation hydrologique du mois de septembre au [format vidéo](#) !

## Notre site Internet



- Mises à jour sur SIGORE** de couches d'informations liées au domaine de l'eau :
- La [qualité de l'eau potable en 2011](#), accédez aux fiches communales (Source : Agence Régionale de Santé Poitou-Charentes, 2012)
  - Les [prélèvements en eau pour l'irrigation en 2010](#) (Sources : Agences de l'Eau Loire-Bretagne et Adour-Garonne, 2010)
  - Suivi ponctuel des écoulements – [Campagne ONDE de fin septembre](#) (Source : ONEMA, 2012)

Retrouvez dans **l'atlas cartographique** la dernière carte de **situation des nappes d'eau souterraines**, actualisée [au 30 septembre](#), ainsi que la carte du **bilan pluviométrique** des principales stations météorologiques de Poitou-Charentes du [mois de septembre](#).

**Donnez-nous votre avis !** [Accédez à notre sondage](#) de 26 questions sur les interrogations de la société autour des questions de l'eau. Celui-ci a pour objectif de croiser un maximum de regards sur les questionnements de la société, afin de mieux y répondre via le site du R.P.D.E. dédié à l'eau. En parallèle de sondage, différentes catégories d'acteurs seront également enquêtées sur ce sujet (éducation, journalistes, associations de protection de l'environnement, élus ...). Une restitution de ce sondage pourra vous être envoyée lorsque celui-ci sera terminé.

## L'actualité des partenaires

**Suivi bimensuel des linéaires de cours d'eau sur les bassins sensibles, par les Fédérations de Pêche**

Réalisé en complément des observations de l'ONEMA (Office National de l'Eau et des Milieux Aquatiques) et débuté en juin, il dénombre **au 15 septembre près de 1910 km de rivières en assec ou rupture d'écoulement en région, sur 4025 km suivis**. [Consulter les cartes des campagnes d'observation \(années en cours et précédentes\)](#).



**Suivi des écoulements par l'Observatoire National Des Etiages (ONDE) de l'ONEMA**

La campagne de fin septembre a montré que **30%** des points d'observation du réseau ONDE (382 stations au total) est en « état d'assec » et **13%** « en état d'écoulement non visible ».

[En savoir plus sur cet observatoire et consulter les cartes des différentes campagnes d'observation 2012.](#)

**Consultation du public sur le nouveau SDAGE 2016-2021 :**

Du **1<sup>er</sup> novembre 2012 au 30 avril 2013** va avoir lieu la **nouvelle consultation du grand public** sur les questions importantes par bassins pour la gestion de l'eau, et sur le calendrier et le programme de travail pour l'élaboration et la mise à jour des **SDAGE** (Schéma Directeur D'Aménagement et de Gestion des Eaux), pour la **période 2016-2021**. Pour rappel, le SDAGE fixe pour chaque bassin hydrographique les orientations d'une gestion équilibrée des ressources en eau dans l'intérêt général et dans le respect des principes de la loi sur l'eau.

Lien vers le site [« Prenons soin de l'eau »](#) de l'Agence de l'Eau Loire-Bretagne.

Consultez également la [circulaire éditée par le Ministère de l'Ecologie](#) en date du 13 septembre 2012 qui fixe les instructions applicables pour cette nouvelle consultation.



**Nouvelle interface cartographique en ligne sur le site de l'Institution de la Sèvre Niortaise :**

L'IIBSN s'est dotée de sa propre **interface cartographique** : <http://www.sevre-niortaise.fr/geoportail/>. Vous pourrez y consulter des **informations localisées** en lien avec les fonds mis à disposition par l'I.G.N. et, dès à présent, voir des photos d'inondations prises sur le bassin de la Sèvre Niortaise. Cet espace cartographique sera mis à jour au fur et à mesure de l'avancement du projet.

## L'actualité des acteurs de l'eau

L'Agence de l'Eau Loire-Bretagne a procédé à la **mise à jour et à l'enrichissement de son espace éducatif** sur le site [www.eau-loire-bretagne.fr/espace\\_educatif](http://www.eau-loire-bretagne.fr/espace_educatif). Vous pourrez y découvrir différents outils pédagogiques, des conseils pour monter vos projets, des informations sur les appels à projets sur le bassin Loire-Bretagne, des contacts ...

En septembre pour le **bassin Adour-Garonne** et en octobre pour **Loire-Bretagne, les agences de l'eau** ont officiellement adopté **leur 10<sup>ième</sup> programme pour la période 2013-2018**.

Côté Adour-Garonne, le budget de 1,9 milliards d'euros sera mis au service de la reconquête de la qualité de l'eau et des milieux aquatiques. [En savoir plus sur le site de l'Agence de l'Eau Adour-Garonne.](#)

Pour Loire-Bretagne, le budget est de près de 2,45 milliards d'euros. Il renforce les aides pour les projets de reconquête du bon état des eaux et encourage la cohérence territoriale des actions. [En savoir plus sur le site de l'Agence de l'Eau Loire-Bretagne.](#)

## Utiliser son smartphone pour la pêche à pied, c'est possible !

Grâce au **club des jeunes pour la nature du Coureau d'Oléron** (Maison de la nature de l'île d'Oléron), les amateurs de **pêche à pied de loisir** peuvent désormais obtenir des informations sur les différentes espèces et la réglementation en vigueur via leurs **smartphones**. Il leur suffit de flasher l'un des QR code (code barre moderne) qui se trouve sur les panneaux et affichettes disposés sur l'île d'Oléron afin d'accéder à des pages web mobiles dédiées.

Cette démarche innovante, soutenue par la DREAL Poitou-Charentes, est une **première en France** et permet de **promouvoir l'information et la protection de milieux naturels via les nouvelles technologies mobiles**.


Pour en savoir plus sur cette démarche : <http://www.oleron-maison-nature.org>.

## Documentation



### Chiffres-clés de l'environnement – Edition 2012 :

Le ministère de l'Ecologie vient de faire paraître une première édition des « Chiffres de l'Environnement ». Ce livret propose 46 fiches synthétiques traitant des différentes thématiques de l'environnement dont l'objectif est d'avoir un « *aperçu rapide des principales tendances caractérisant les relations entre la société et l'économie françaises avec l'environnement* ». Ces chiffres-clés sont complémentaires des Indicateurs nationaux de développement durable. [En savoir plus sur cette édition et la télécharger.](#)

 Dans le cadre du programme « **Ecophyto 2018** », **quatre nouvelles plaquettes d'information** sont parues sur l'amélioration des pratiques agricoles : [Indices de Fréquence des Traitements \(IFT\)](#), [L'allongement des rotations](#), [Comment réduire le risque de pollutions ponctuelles ?](#) et [Appliquer ses produits phytosanitaires en limitant le risque de pollutions diffuses](#).

## Vos suggestions

Pour nous permettre de mieux répondre à vos besoins, merci de **nous faire part de votre avis et de vos idées**. ([rpde@observatoire-environnement.org](mailto:rpde@observatoire-environnement.org))

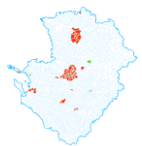
## Agenda

### Donner son avis : participez aux enquêtes publiques :

Du **28 septembre au 30 octobre 2012** : Enquête publique sur la mise en place des périmètres de protection du captage AEP (Alimentation en Eau Potable) P3 de l'île Domange, sur le territoire des communes d'Angeac-Charente, Vibrac et Saint-Simeux. [Voir les autres enquêtes publiques en cours et à venir.](#)

Vous pouvez également **vous abonner** pour être informé des enquêtes ayant lieu dans votre département : [Charente](#), [Charente-Maritime](#), [Deux-Sèvres](#), [Vienne](#).

Au 10 octobre



### 28<sup>ième</sup> Festival International du Film Ornithologique (FIFO) de Ménigoute (79)

Le FIFO aura lieu du **30 octobre au 4 novembre**. Cet événement annuel rassemble des passionnés de cinéma animalier, les associations de protection de la nature, les artistes animaliers et un public motivé par la protection de la nature. Au programme, la projection de films, des rencontres et débats, diverses animations autour de la nature, plus de 90 exposants ...

Rendez-vous sur le site dédié à cette manifestation : <http://www.menigoute-festival.org/>

 Une rencontre de l'eau organisée par l'Agence de l'Eau Loire-Bretagne aura lieu le **8 novembre** prochain, au Palais des Congrès du Futuroscope (86), sur la thématique des **économies d'eau dans les collectivités locales**. Différents points y seront abordés tels que consommations d'eau dans le bassin Loire-Bretagne, la politique de l'agence en matières d'économies d'eau, des retours d'expériences de collectivités ... [En savoir plus sur cet événement et s'inscrire.](#)

 Le **Forum annuel des Techniciens Médiateurs de Rivières (TMR)** aura lieu les **15 et 16 novembre** à Lathus. Celui-ci est ouvert aux professionnels, élus des EPCI à compétence rivière et gestionnaires de cours d'eau. [Consultez le programme sur le site des TMR.](#)

### Quelques dates :

Du **1<sup>er</sup> septembre au 31 octobre 2012** : Exposition « L'eau, une ressource vitale » (79).

Le **19 octobre 2012** : 11<sup>ième</sup> Conseil des Marais – Zones humides et tourisme durable (33).

Le **23 octobre 2012** : Journée régionale de la Sécurité sanitaire des eaux destinées à la consommation humaine (79).

Du **23 au 24 octobre 2012** : 7<sup>ième</sup> colloque d'Hydroécologie (92).

Du **23 au 24 octobre 2012** : Colloque national sur les renouées asiatiques (42).

Du **29 au 30 octobre 2012** : « Rencontres Migrateurs » (37).

Le **1<sup>er</sup> novembre 2012** : Conférence FIFO 2012 : « Marchandisation de la biodiversité : Peut-on donner une valeur à la nature ? » (79).

Les détails et d'autres manifestations sur le site du R.P.D.E., [rubrique agenda](#).

## Cette action est menée avec le soutien de :

---

Région Poitou-Charentes  
Agence de l'Eau Adour-Garonne  
Agence de l'Eau Loire-Bretagne



## Animateur :

---



### **Observatoire Régional de l'Environnement**

Téléport 4 Antarès BP 50163 86962 FUTUROSCOPE CHASSENEUIL Cedex

Tél: +33 (0) 5 49 49 61 00

Fax: +33 (0) 5 49 49 61 01

Pour plus d'informations sur l'environnement en Poitou-Charentes: <http://www.observatoire-environnement.org>

Désinscription : [Se désinscrire de cette lettre](#)