

## Sommaire

Zoom sur – Etat de la ressource en eau à fin décembre – Notre site Internet – L'actualité des partenaires – L'actualité des acteurs de l'eau – Documentation - Vos suggestions – Agenda

### 2012 - 2013 ...

L'équipe d'animation du R.P.D.E. vous présente ses **meilleurs vœux pour l'année 2013**.

### Zoom sur ...

#### Quelques actions menées en 2012 par le R.P.D.E.

- Sensibiliser et impliquer le public sur le thème de l'eau

Afin de mieux connaître les **questionnements du public sur la thématique de l'eau**, un **sondage de 26 questions** a été mis en ligne quelques semaines fin 2012 sur le **site du R.P.D.E.**

Destinés à tous les internautes visitant le site dédié à l'eau en Poitou-Charentes ainsi qu'aux abonnés de la newsletter, celui-ci avait pour but de **croiser un maximum de regards sur les questionnements de la société** afin de **mieux y répondre via le site du R.P.D.E.**

**Diverses catégories d'acteurs** ont également été **enquêtées** sur ce sujet, et en parallèle à ce sondage en ligne : éducation, journalistes, enseignement, associations de protection de l'environnement, de consommateurs, Fédérations de pêche, élus, universitaires, ...

Une **restitution de l'ensemble de ces travaux** sera réalisée en 2013.

- Suivre les mesures de restriction des prélèvements et usages de l'eau

Comme chaque année, le R.P.D.E. a poursuivi son **travail de veille sur les mesures de restriction des usages de l'eau en région**. Nouveauté pour 2012, l'actualisation de **l'interface de consultation du site Info Eau**.

Le site Info Eau permet ainsi dès sa page d'accueil **d'accéder et de visionner les informations à l'échelle communale**.

Principales nouveautés : évolutions de la page d'accueil, visualisation des **prises d'arrêtés par type d'usage** (irrigation, usage domestique, autres usages), visualisation des **limitations de prélèvements par type de ressources** (eaux superficielles et eaux souterraines) et **localisation des points de suivi** du débit des rivières et de la hauteur d'eau dans les nappes.



- Outil de communication pour le suivi local de la mise en œuvre des SDAGE et programme de mesure



Initié en 2010 et en 2011, un nouvel **outil de communication** pour le suivi local de la **mise en œuvre des Schémas Directeurs d'Aménagement et de Gestion des Eaux (SDAGE)** et des **Programmes De Mesure (PDM)** a été mis en ligne en 2012.

L'objectif de l'outil étant à la fois de faire du **lien entre l'état de l'eau « chez moi » et l'atteinte du bon état écologique** mais aussi entre **les actions menées sur mon territoire et les orientations inscrites dans les SDAGE et les PDM**.

Dans cette optique, l'outil, conçu pour être notamment un **support d'intervention par les acteurs-relais** auprès de leurs publics, s'organise selon **3 entrées principales** : une entrée vers des **informations générales**, une entrée territoire permettant de faire la liaison entre **le local et le national** et un espace dédié aux **documents explicatifs et pédagogiques**. Accédez à cet outil à l'adresse : [2015.eau-poitou-charentes.org](http://2015.eau-poitou-charentes.org).

#### Quelques actions du R.P.D.E. en perspective pour 2013

**Toujours** : Les bilans annuels **quantitatifs** et **qualitatifs** de l'eau, le suivi mensuel avec des bulletins hydrologiques réalisés aux formats **PDF et vidéo**, le **suivi des restrictions d'usage de l'eau**, le **SIGORE** et **Mon environnement**, accompagnement des démarches **Re-Sources** et **Terre Saine** sur la préservation de la qualité de l'eau, la poursuite de la démarche de communication et d'information via de **nouveaux médias**, etc.

**Et, dans les nouveautés** : la publication et la diffusion du **Tome II de « L'environnement en Poitou-Charentes »** sur la thématique de l'Eau, l'accompagnement de la **valorisation des données concernant les travaux en rivière** articulant les démarches de bassin et fournissant des éléments de retour d'expériences sur les travaux, etc.

⇒ [N'hésitez pas à nous contacter pour en savoir plus.](#)

## Etat de la ressource en eau à fin décembre 2012

### Etat de la ressource :



Marais Poitevin (79)  
Le 25/12/2012

Après une dizaine de jours relativement secs, le **mois de décembre a été très pluvieux** sur la région. Ces précipitations ont permis de maintenir des **conditions favorables** concernant l'état quantitatif des ressources en eau. Les **débits des rivières ont fortement augmenté** au cours du mois et de nombreux cours d'eau ont ainsi été en **crue** suite aux fortes précipitations reçues. L'état quantitatif des **eaux souterraines** continue à s'améliorer : seulement **13,9% des piézomètres** indiquent des niveaux inférieurs à la moyenne interannuelle fin décembre, **14,8% à mi-janvier** (pour rappel : 14,2% fin novembre).

- ⇒ Pour en savoir plus sur la situation des rivières, des nappes, des barrages, etc., rendez-vous sur la [veille hydrologique](#).
- ⇒ Pour connaître la **situation en temps réel**, consulter les [niveaux des nappes](#) et [débits des rivières](#) aux stations de suivi.
- ⇒ Pour consulter le [Suivi des niveaux d'eau dans les biefs du Marais Poitevin](#), actualisé quotidiennement.
- ⇒ Pour en savoir plus sur les **débits** à proximité de la [Centrale de Civaux](#).
- ⇒ Pour suivre l'état des lieux des Pertuis Charentais et des ressources conchylicoles : le [BULLETIN de DONNÉES de Surveillance de l'Environnement et de la Ressource \(BULLDOSER\)](#), réalisé par l'IFREMER.

 Consultez le bulletin mensuel de situation hydrologique du mois de décembre au [format vidéo](#) !

### Notre site Internet

#### Sortie du bilan final de l'étiage 2012 en Poitou-Charentes au format vidéo !

D'une durée de 12 minutes, cette **vidéo** présente **l'état des différentes ressources en eau de mars à novembre 2012** ainsi que les restrictions qui ont été mises en place sur l'ensemble de la région. [Pour la visionner](#).

Vous pouvez également [consulter et télécharger](#) le **bilan de l'étiage 2012** (état de la ressource en eau et des restrictions d'avril à septembre 2012) au **format PDF**.





 Retrouvez dans **l'atlas cartographique** de nouvelles cartes :

- l'état des aquifères de Poitou-Charentes, actualisée au [31 décembre 2012](#) et au [14 janvier 2013](#),
- [les communes adhérentes à la charte Terre Saine](#) de la Région Poitou-Charentes, au 21 décembre 2012,
- différentes cartes bilan de l'état du linéaire hydrographique sur deux bassins spécifiques : en 2012 ([Charente](#) et [Seudre](#)), en 2011 ([Charente](#) et [Seudre](#)) et synthèse 2005-2010 ([Charente](#) et [Seudre](#)).


### L'actualité des partenaires



 L'ORENVA (Observatoire Régional des plantes exotiques envahissantes des écosystèmes Aquatiques) organise le 12 février prochain la « **Rencontre 2013 des acteurs de l'ORENVA : échanges d'expériences sur la lutte des espèces végétales envahissantes** », à Melle. Des interventions seront réalisées sur différentes plantes exotiques envahissantes telles que la Crassule de Helms, l'Egeria densa, la Jussie terrestre ... Pour en savoir plus sur cette journée : <http://www.orenva.org/> (rubrique actualités).


 Le **site du R.P.A.P.N. (Réseau Partenarial des Acteurs du Patrimoine Naturel)** fait peau neuve ! Pour tout savoir sur **la biodiversité en Poitou-Charentes**, accédez à des données et à de nombreux liens ou encore approfondir votre connaissance sur la faune, la flore ou les milieux, rendez-vous sur le site : [www.biodiversite-poitou-charentes.org](http://www.biodiversite-poitou-charentes.org).



 Une **nouvelle vidéo** sur le thème de l'eau réalisée par le **C.P.I.E. (Centre Permanent d'Initiatives pour l'Environnement) de Gâtine Poitevine** en partenariat avec la Compagnie du Théâtre Cabines (et le concours financier de l'Agence de l'Eau Loire-Bretagne) a été mise en ligne : « [L'éco l'eau](#) ». Consultez les anciennes vidéos : « [Le labo de Léo et Léo](#) » et « [Le cinéma sans eau](#) ».

 Dans le cadre des **missions du Schéma d'Aménagement et de Gestion des Eaux (SAGE) Sèvre Niortaise et Marais Poitevin**, une conférence sur le **réchauffement climatique et ses impacts sur l'eau** a été organisée en décembre. En savoir plus sur cet événement sur le [site de l'institution de la Sèvre Niortaise](#) et consultez les [éléments présentés lors de la conférence](#).



 Le site internet du **Tableau de Bord Poissons Migrateurs Charente Seudre** a été mis en ligne à l'adresse : [www.migrateurs-charenteseudre.fr](http://www.migrateurs-charenteseudre.fr). Il a été mis en place dans le cadre de l'animation du **programme de la Cellule Migrateurs Charente Seudre**, qui est composée de 3 structures : l'EPTB Charente, le Groupement Régional des Fédérations de Pêche de Poitou-Charentes et le Centre Régional d'Expérimentation et Application Aquacole (CREAA). Ce tableau de bord a pour but de **suivre l'évolution des espèces migratrices** (Anguille, Aloses, Lamproies, truite de mer et saumon) et d'**évaluer les résultats des actions** réalisées en leur faveur.

Les **10<sup>èmes</sup> programmes 2013-2018** des Agences de l'Eau ont été **approuvés fin 2012**. Pour [Loire-Bretagne](#), le budget de 2,45 milliards d'euros vise à soutenir les investissements et les programmes d'action nécessaires à la reconquête et la préservation de la qualité des eaux et des milieux aquatiques du bassin. Pour [Adour-Garonne](#), le budget de 1,9 milliards d'euros permettra de soutenir les 3 domaines d'intervention suivants : la lutte contre les pollutions, la préservation et la gestion de la ressource, la conduite et le développement des politiques.



## L'actualité des acteurs de l'eau

De **nouvelles délimitations des zones vulnérables aux nitrates** ont été définies fin décembre 2012. Ces zones sont issues de l'application de la directive « nitrates » sur la prévention et la réduction des nitrates d'origine agricole, et oblige chaque État membre à délimiter des « zones vulnérables » où les eaux sont polluées ou susceptibles de l'être par ces nitrates. Accédez à la liste des communes concernées par un classement en Poitou-Charentes pour le bassin [Loire-Bretagne](#) et pour le bassin [Adour-Garonne](#). En savoir plus sur les sites des DREAL de bassin [Centre](#) et [Midi-Pyrénées](#).

### Nouveau décret pour la Trame Verte et Bleue (TVB) :

Paru le 27 décembre 2012, [ce décret](#) précise les **définitions** de la TVB (continuité écologique, réservoir de biodiversité et corridor écologique), le contenu et la procédure d'élaboration des **Schémas Régionaux de Cohérence Ecologique** (SRCE) ainsi que la procédure de mise en œuvre et le dispositif réglementaire.

Pour rappel, la **Trame Verte et Bleue** est un projet issu du **Grenelle de l'Environnement** qui vise à enrayer la perte de la biodiversité et à retrouver le bon état écologique des masses d'eau.

[Accédez au site TVB Poitou-Charentes](#) pour en savoir plus sur la démarche en région.

Accédez à de nouvelles données sur le **Système d'Information sur l'Eau (SIE) du bassin Adour-Garonne !** Les données [prélèvements 2011](#), [rejets dus aux activités industrielles](#) et [rejets de collectivités 2011](#) ont été mises en ligne.

**Sortie du bilan à tiers parcours du Programme De Mesures du bassin Loire-Bretagne 2010-2015 :** Il fait ressortir une **bonne mise en œuvre des actions d'assainissement des collectivités et industriels**. En revanche, les opérations liées à la morphologie des cours d'eau et à la réduction des pollutions diffuses agricoles se mettent en place plus lentement. [Consultez ce bilan sur le site de l'Agence de l'Eau Loire-Bretagne](#).



## Documentation

La **nouvelle lettre du F.M.A. (Forum des Marais Atlantiques)** est sortie. Elle présente successivement l'**ORENVA**, le **Contrat Régional de Bassin Versant (CRBV)** en Pays de la Loire, un projet sur la **régulation des moustiques au service de la prévention sanitaire**, un exemple de **restauration d'un marais doux**, une **démarche expérimentale de Mesures Agro-Environnementales (MAE)** ainsi qu'un **programme d'étude** innovant de la **biodiversité végétale** dans le bassin d'Arcachon. [Pour la consulter](#).



### Un guide pour lutter contre les fuites dans les réseaux d'alimentation en eau potable :

En France, **un quart de l'eau prélevée et traitée** n'arrive pas au robinet des usagers. Afin d'aider les collectivités à lutter contre les fuites d'eau dans leur réseau de distribution d'eau potable, l'Onema a publié en collaboration avec l'Irstea un **guide de recommandations**. Un impératif pour répondre aux lois Grenelle.

[Consultez le guide pour lutter contre les fuites dans les réseaux d'eau potable](#).



### Mémoire sur le rôle des marais littoraux charentais face au risque de submersion marine :

Il traite du **rôle des marais littoraux** charentais face au risque de submersion marine en lien avec la **tempête Xynthia** qui a eu lieu en février/mars 2010 causant des dégâts considérables sur le littoral charentais et vendéen.

Ce document est consultable et/ou empruntable auprès du [centre de documentation](#) du Pôle-relais zones humides de l'Atlantique, de la Manche et de la mer du Nord.



## Vos suggestions

Pour nous permettre de mieux répondre à vos besoins, merci de **nous faire part de votre avis et de vos idées**. ([rpde@observatoire-environnement.org](mailto:rpde@observatoire-environnement.org))



## Agenda

### Donner son avis : participez aux enquêtes publiques :

**Du 4 février au 5 mars 2013 :** Enquête préalable à la déclaration d'utilité publique des **travaux d'interconnexion des barrages du Cébron et de La Touche Poupard** sur le territoire desservi par l'usine du Cébron, et de création d'une cuve de 1000 m<sup>3</sup> sur la commune de Vouhé, sur le territoire des communes de Azay-le-Brûlé, Beaulieu-sous-Parthenay, Saint-Georges-de-Noisé, Saint-Lin, Saint-Maixent-l'École, Saivres, Vouhé, Verruyes.

[Voir les autres enquêtes publiques en cours et à venir](#).

Vous pouvez également **vous abonner** pour être informé des enquêtes ayant lieu dans votre département : [Charente](#), [Charente-Maritime](#), [Deux-Sèvres](#), [Vienne](#).

Au 15 janvier



La **journée mondiale des zones humides** du 2 février porte sur le thème « Les zones humides protègent notre eau ». [Différentes manifestations](#) seront organisées pour l'occasion dans toute la France. En région, le [Forum des Marais Atlantiques](#) est un des spécialistes de la question.

#### Quelques dates :

Les 23 et 24 janvier 2013 : 14<sup>ème</sup> carrefour des gestions locales de l'eau (35).

Le 26 janvier 2013 : Sortie Vienne Nature « Les sources de la Vienne » (86).

Du 1er Février au 31 mars 2013 : Charente : Exposition "1982 : la crue du siècle" (16).

Les détails et d'autres manifestations sur le site du R.P.D.E., [rubrique agenda](#).

---

#### Cette action est menée avec le soutien de :

Région Poitou-Charentes  
Agence de l'Eau Adour-Garonne  
Agence de l'Eau Loire-Bretagne



---

#### Animateur :



#### Observatoire Régional de l'Environnement

Téléport 4 Antarès BP 50163 86962 FUTUROSCOPE CHASSENEUIL Cedex

Tél: +33 (0) 5 49 49 61 00

Fax: +33 (0) 5 49 49 61 01

Pour plus d'informations sur l'environnement en Poitou-Charentes: <http://www.observatoire-environnement.org>

Désinscription : [Se désinscrire de cette lettre](#)