

La Lettre d'information N°59

www.eau-poitou-charentes.org

Mai 2013

Sommaire

Zoom sur ... – Etat de la ressource en eau et des mesures de restriction à mi-mai – Notre site Internet – L'actualité des partenaires – L'actualité des acteurs de l'eau – Documentation - Vos suggestions – Agenda

Zoom sur ...


La sortie du bilan initial de l'étiage 2013

Le **bilan initial de l'étiage 2013** est paru et [disponible sur le site du R.P.D.E.](#) Il traite de l'état de la ressource en eau d'octobre 2012 à mars 2013 en **Poitou-Charentes et Marais Poitevin**, abordant successivement la pluviométrie, l'état des nappes, des cours d'eau, et des principales réserves ...

La seconde partie de ce document (dont la mise en ligne devrait se faire prochainement) s'attache à **présenter et à analyser les mesures de gestion** prévues dans les **arrêtés cadre 2013**.

En guise d'**introduction de ce bilan**, le **contexte de la situation quantitative** de la ressource en eau dans laquelle se trouve la **région Poitou-Charentes** depuis plusieurs années est rappelé.

[N'hésitez pas à nous faire part de vos suggestions d'amélioration ou de compléments](#), que nous pourrions intégrer lors de la réalisation du bilan final de l'étiage.



L'assemblée générale de l'O.R.E.

Elle se tiendra le **30 mai** à 14h00, aux Ruralies (Deux-Sèvres). L'occasion pour l'association de présenter l'activité et les nouveautés de l'O.R.E. en 2012.

A cette occasion, l'O.R.E. organise, **à partir de 15h**, une « **conférence-débat** » ouverte à tous sur le thème : **"Observatoires de la biodiversité : du local au national. Quelles synergies ?"**. A noter la **participation d'experts** venant alimenter les discussions dont notamment le responsable de l'**Observation National de la Biodiversité** (O.N.B.), le directeur de la **Ligue pour la Protection des Oiseaux** (L.P.O.) Aquitaine pour « Faune Aquitaine », le chef du **service protection des espèces de la L.P.O.** pour Poitou-Charentes Nature ainsi que le responsable de l'**Observatoire du Patrimoine Naturel du Marais Poitevin**. [Plus de détails sur le site de l'O.R.E.](#)

Etat de la ressource en eau et des mesures de restriction à mi-mai 2013

Etat de la ressource :



Le **début du mois de mai** a été **peu arrosé**, notamment pour les départements de la Vienne et des Deux-Sèvres. Néanmoins, les **débits des cours d'eau** restent **élevés** pour la saison même si une **tendance générale à la baisse** est actuellement observée.

L'état quantitatif des **eaux souterraines** est toujours favorable à mi-mai : seulement **6,4% des piézomètres indiquent des niveaux inférieurs à la moyenne** au 12 mai.

Les **grands barrages** de la région sont remplis.



Mesures de restriction :

Les seules restrictions en cours actuellement concernent la **manœuvre des vannes sur l'axe Né et l'Axe Sud** en Charente (communes en rouge sur la carte ci-contre).

- ⇒ Pour en savoir plus sur les **mesures de restriction** actuellement en vigueur, consultez le site [Info Eau](#).
- ⇒ Pour en savoir plus sur la situation des rivières, des nappes, des barrages, etc., rendez-vous sur la [veille hydrologique](#).
- ⇒ Pour connaître la **situation en temps réel**, consulter les [niveaux des nappes](#) et [débits des rivières](#) aux stations de suivi.
- ⇒ Pour consulter le [Suivi des niveaux d'eau dans les biefs du Marais Poitevin](#), actualisé quotidiennement.
- ⇒ Pour en savoir plus sur les **débits** à proximité de la [Centrale de Civaux](#).

 **Consultez le bulletin mensuel de situation hydrologique du mois d'avril au [format vidéo](#) !**

Notre site Internet

 Retrouvez dans l'**atlas cartographique** de nouvelles cartes :

- Les cartes des **données qualité des eaux superficielles**, en Poitou-Charentes pour l'année 2011 :

- . [altération « nitrates »](#)
- . [altération « matières azotées »](#)
- . [altération « matières organiques et oxydables »](#)
- . [altération « effets des proliférations végétales »](#)
- . [altération « matières phosphorées »](#)

- La carte de **situation des nappes d'eau souterraines**, [actualisée au 12 mai](#),

- La carte du **bilan pluviométrique** des principales stations météorologiques de Poitou-Charentes du [mois d'avril](#).



🌱 **L'outil enquête publique** de l'O.R.E. a fait l'objet de quelques améliorations à la fois **fonctionnelles et graphiques**. Il vous permet de connaître les [enquêtes publiques](#) en cours ou à venir en région. Vous pouvez ainsi contribuer activement à la vie et au développement de votre commune. Un **module de recherche** spécifique dédié aux archives a été mis en place ainsi qu'une **page sur les statistiques**.



🌱 L'actualité des partenaires



🌱 **Un nouveau site internet pour le Réseau Partenarial des Données sur les Zones Humides (RPDZH) !** Le RPDZH, mis en œuvre depuis 2009, vise à **recenser les données et les acteurs sur les zones humides**. Ce réseau dispose désormais de son propre site Internet <http://www.reseau-zones-humides.org/> qui permet d'accéder à différentes interfaces : [Géosource](#), [Cartographie](#) et [Synthèse « Ma zone humide »](#).

🌱 Le **C.P.I.E. (Centre Permanent d'Initiatives pour l'Environnement) de Gâtine Poitevine** a mis en ligne une **nouvelle vidéo sur le thème de l'eau** du labo Léo&Léo, réalisée en partenariat avec la Compagnie du Théâtre Cabines (et le concours financier de l'Agence de l'Eau Loire-Bretagne) : [« Comment limiter l'évaporation des eaux ... c'est scientifique !!! »](#). Consultez l'ensemble des [vidéos réalisées](#).



🌱 L'actualité des acteurs de l'eau

🌱 L'**Agence de l'Eau Adour-Garonne** a récemment publié **son rapport annuel sur le prix de l'eau et la qualité du service public d'eau potable et d'assainissement**. Imposée par la loi au maire de chaque commune, une note d'information doit dorénavant être envoyée aux abonnés rappelant notamment à quoi sont destinées les redevances et quelles actions l'Agence met en œuvre grâce à elles. [En savoir plus sur le site de l'Agence](#).

🌱 Pavillon Bleu 2013 :

Le Pavillon Bleu est un **label à forte connotation touristique**, symbole d'une **qualité environnementale** exemplaire. Il **valorise chaque année les communes et les ports de plaisance**, qui mènent de façon permanente une politique de recherche et d'application durable en faveur d'un environnement de qualité. Pour 2013, **92 ports de plaisance** se sont vus décerner un Pavillon Bleu dont 4 en Poitou-Charentes : [Port de plaisance de La Flotte](#), [Port de plaisance de La Rochelle](#), [Port de plaisance de Rochefort](#) et [Port de Saint Denis d'Oléron](#). Consultez le [classement complet](#).



🌱 Nouvelle vidéo Planète Bureau :

Planète bureau est le nom d'une **série de films courts** visionnables sur Internet dont l'objectif est de sensibiliser avec humour les entreprises au développement durable. En partenariat avec l'**Agence de l'Eau Adour-Garonne**, une nouvelle vidéo a été produite sur le thème [« Phyto ... c'est trop ! »](#). Il aborde **l'usage abusif des produits phytosanitaires** et **propose des alternatives à cette pratique**. Un petit guide réalisé dans le cadre du plan [« Ecophyto2018 »](#) est proposé par l'agence en téléchargement avec cette vidéo.



🌱 Documentation

🌱 L'**ONEMA (Office Nationale de l'Eau et des Milieux Aquatiques)** a publié le numéro 21 « Des rencontres de l'ONEMA » sur la thématique **« Biodiversité aquatique : quelles pistes pour la gestion des rivières et plans d'eau ? »**. Ce numéro revient sur le séminaire organisé les 14 et 15 novembre 2012 en collaboration avec l'Office international de l'eau. Il traite successivement de **l'état des lieux** de la biodiversité des milieux aquatiques fait par l'UICN (Union Internationale pour la Conservation de la Nature), du changement climatique et des **nouveaux outils de suivi et de restauration** de la biodiversité dans les milieux aquatiques. [Pour le consulter](#).

🌱 **Parution d'une nouvelle synthèse EauFrance « Les efforts de surveillance des eaux souterraines »** : Ce document retrace la **mise en place et l'évolution de la surveillance des eaux souterraines** en France en lien avec le **contexte réglementaire**. Il montre en quoi les différentes lois sur l'eau et directives mises en œuvre depuis plusieurs décennies ont permis d'améliorer la connaissance des eaux souterraines aussi bien qualitativement que quantitativement. [Pour accéder à ce document](#).



🌱 Le **CREAA (Centre Régional d'Expérimentation et d'Application Aquacole)** a sorti le **bulletin ostréicole** pour la Charente-Maritime qui fait le point sur l'année 2012 et qui est basé sur des suivis de **l'Observatoire Ostréicole du Littoral Charentais**. Il retrace l'évolution de la croissance de différents lots d'huîtres naturelles (14 parcs étudiés) ainsi que les mortalités observées. [Téléchargez ce bulletin pour en savoir plus](#).

🌱 Vos suggestions

Pour nous permettre de mieux répondre à vos besoins, merci de **nous faire part de votre avis et de vos idées**. (rpde@observatoire-environnement.org)

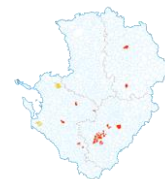
 **Donner son avis : participez aux enquêtes publiques :**


Du 27 mai au 28 juin 2013 : Demande d'autorisation dans le cadre d'un **permis d'aménager une réserve d'eau destinée à l'irrigation** située sur les communes de Ferrières et de Benon.


[Voir les autres enquêtes publiques en cours et à venir.](#)

Vous pouvez également **vous abonner** pour être informé des enquêtes ayant lieu dans votre département : [Charente](#), [Charente-Maritime](#), [Deux-Sèvres](#), [Vienne](#).

Au 14 mai



 L'Agence de l'Eau Loire-Bretagne propose une nouvelle rencontre de l'eau, le **25 juin 2013** à Tours, sur le thème « **Eau & agriculture : adaptation des pratiques, évolution des systèmes d'exploitation** ». Au [programme](#) de cette journée, témoignages d'agriculteurs, de collectivités porteuses de projets de reconquête de la qualité des eaux, de représentants des chambres d'agriculture et d'experts sur différents sujets : adaptation des pratiques agricoles, évolution des systèmes d'exploitation ...

 Les **jours de la mer** auront lieu cette année du **05 au 09 juin** sur le thème de la « Pêche responsable et cultures marines ». Elles seront l'occasion une fois encore de faire **découvrir la mer** au grand public, de tout savoir sur les métiers de la mer, d'encourager des **comportements respectueux de l'environnement** maritime et d'inciter à la consommation de poissons issus de la **pêche durable**. De [nombreuses manifestations](#) seront à découvrir dans toute la France.

 **Quelques dates :**

Du 1^{er} mars au 31 mai : Préservons les zones humides avec « Fréquence Grenouille » (événement national).

Les 28 et 29 mai : Séminaire national « agriculture biologique, filières, foncier : des synergies pour la qualité des eaux et le développement territorial » (17 et 79).

Du 28 au 31 mai : Conférence de l'IRSTEA « Qu'avons-nous appris sur les macrophytes aquatiques et leurs communautés depuis 20 ans ? » (33).

Du 30 mai au 02 juin : Colloque « Les Eaux souterraines : Hydrologie dynamique et chimique, recherche, exploitation et évaluation des ressources » : quoi de neuf ? » (33).

Le 07 juin 2013 : Journée « Flore des zones humides » en Poitou-Charentes (86).

Le 07 juin 2013 : Colloque « Risques littoraux et maritimes » (44).

Le 13 juin 2013 : Formation « Reconnaissance botanique des plantes aquatiques exotiques envahissantes » (Consultez [le programme sur le site de l'ORENVA](#)).

Les 14&15 juin 2013 : 3^{ème} édition du Forum des acteurs de l'environnement (79).

Du 18 au 20 juin 2013 : 1^{ères} rencontres sur les Ecrevisses Exotiques Invasives à Saint Lyphard (44).

Le 20 juin 2013 : Journée « littoral » à l'agence de l'eau Adour Garonne (33).

Les détails et d'autres manifestations sur le site du R.P.D.E., [rubrique agenda](#).

Cette action est menée avec le soutien de :

Action financée par la **Région Poitou-Charentes**



Avec la participation de :

Agence de l'eau Adour Garonne
Agence de l'eau Loire Bretagne
Conseil Général de la Vienne



Animateur :

Observatoire Régional de l'Environnement

Téléport 4 Antarès BP 50163 86962 FUTUROSCOPE CHASSENEUIL Cedex

Tél: +33 (0) 5 49 49 61 00

Fax: +33 (0) 5 49 49 61 01

Pour plus d'informations sur l'environnement en Poitou-Charentes: <http://www.observatoire-environnement.org>

Désinscription : [Se désinscrire de cette lettre](#)