

## Sommaire

Etat de la ressource en eau et des mesures de restriction à mi-juin – Notre site Internet – L'actualité des partenaires – L'actualité des acteurs de l'eau – Documentation - Vos suggestions – Agenda

## Etat de la ressource en eau et des mesures de restriction à mi-juin 2013

### Etat de la ressource :



Après une fin de mois de mai très arrosée, **juin** débute par une première dizaine globalement sèche. Il n'en reste pas moins que les **débites des cours d'eau** sont toujours **élevés par rapport aux moyennes**. Cela a d'ailleurs été **confirmé par les premiers suivis de l'écoulement** des cours d'eau, fin mai, réalisés par l'ONEMA.

La **situation des nappes d'eau souterraines** reste également **favorable à mi-juin** avec une **quasi-totalité** des stations de suivi dont les niveaux sont proches ou supérieurs à la moyenne. Début juin, Les **grands barrages** de la région sont remplis.




### Mesures de restriction :

Les seules restrictions en cours actuellement concernent la **manœuvre des vannes sur l'axe Né et l'Axe Sud** en Charente (communes en rouge sur la carte ci-contre).


- ➔ Pour en savoir plus sur les **mesures de restriction** actuellement en vigueur, consultez le site [Info Eau](#).
- ➔ Pour en savoir plus sur la situation des rivières, des nappes, des barrages, etc., rendez-vous sur la [veille hydrologique](#).
- ➔ Pour connaître la **situation en temps réel**, consulter les [niveaux des nappes](#) et [débites des rivières](#) aux stations de suivi.
- ➔ Pour consulter le [Suivi des niveaux d'eau dans les biefs du Marais Poitevin](#), actualisé quotidiennement.
- ➔ Pour consulter les cartes du [suivi des cours d'eau en assec](#) de l'ONEMA et des Fédérations de Pêche au cours de l'étiage.
- ➔ Pour en savoir plus sur les **débites** à proximité de la [Centrale de Civaux](#).

 **Consultez le bulletin mensuel de situation hydrologique du mois de mai au [format vidéo](#) !**


## Notre site Internet

 Après la sortie de l'édition écrite du **bilan initial de l'étiage 2013**, une **vidéo** d'environ 10 minutes a été réalisée retraçant le **suivi de la situation des ressources en eau** en Poitou-Charentes **d'octobre 2012 à mars 2013**. [Pour la visionner](#).  
Vous pouvez également [consulter et télécharger](#) le bilan initial de l'étiage 2013 au format PDF.

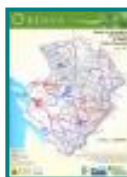


 De nouvelles cartes ont été ajoutées dans **l'atlas cartographique** de l'O.R.E. :

- La carte de **situation des nappes d'eau souterraines**, [actualisée au 31 mai](#),
- La carte du **bilan pluviométrique** des principales stations météorologiques de Poitou-Charentes du [mois de mai](#).
- Retrouvez également l'ensemble des **cartes produites** dans le cadre de la publication « **L'environnement en Poitou-Charentes – Tome Patrimoine Naturel** ». [Accédez à l'atlas](#).

 **La photothèque du R.P.D.E.** a été **enrichie** ! De **nouvelles photos** y ont été ajoutées et quelques **améliorations** y ont été apportées. Si vous avez des **photos à valoriser et à partager**, sur notre site, n'hésitez pas à nous les envoyer par mail à [rpde@observatoire-environnement.org](mailto:rpde@observatoire-environnement.org). Accédez à [la photothèque](#).

## L'actualité des partenaires



 **Les cartes 2012 des campagnes d'observation des espèces exotiques envahissantes des milieux aquatiques sont en ligne !**

Dans le cadre de l'**ORENVA** (observatoire régional des plantes exotiques envahissantes des écosystèmes aquatiques), **5 cartes régionales** ont été réalisées visant à **suivre** et à mieux connaître les **phénomènes d'invasion** et de **proliférations d'espèces végétales exotiques** dans les **cours d'eau** et les **zones humides** de notre région.

Consultez les cartes pour 2012 :

- Les [secteurs prospectés et non prospectés](#)
- L'[état d'invasion de la Jussie](#)
- Les [interventions réalisées sur des secteurs envahis par la Jussie](#)
- L'état de la [colonisation des cours d'eau par des plantes envahissantes aquatiques hors Jussie](#)
- L'état de la [colonisation des cours d'eau par des plantes envahissantes terrestres ou de berges](#)



## 🌿 Suivi des écoulements par l'Observatoire National Des Etiages (ONDE) de l'ONEMA

L'Office National de l'Eau et des Milieux Aquatiques a réalisé fin mai sa **première campagne 2013** de suivi de l'écoulement des cours d'eau. Compte tenu des niveaux d'eau globalement élevés actuellement, pour la saison, cette campagne a montré que **99% des points** d'observation du réseau ONDE (382 stations au total) est en état « d'écoulement visible acceptable » et 1% en état « d'assec ». [En savoir plus sur cet observatoire et consulter les cartes des différentes campagnes d'observation.](#)

## 🌿 Projet « Oiseaux des rivières en Deux-Sèvres »

Le **Groupe Ornithologique des Deux-Sèvres (GODS)** qui œuvre pour la conservation des oiseaux et de leurs milieux dans les Deux-Sèvres, lance en **2013 et 2014** une étude **d'envergure concernant les oiseaux des rivières, des berges et des zones adjacentes, sur l'ensemble du département** des Deux-Sèvres. [En savoir plus sur ce nouveau projet.](#)



## 🌿 Du nouveau sur le site du SAGE Clain !

Une **nouvelle rubrique** a été mise en ligne sur le site internet du SAGE Clain. Elle concerne la **gestion quantitative sur le bassin du Clain**. Vous y retrouverez différents **exemples d'actions mises en œuvre** sur ce territoire dans le cadre de cette thématique : les **volumes prélevables** en période d'étiage, le **Contrat Territorial Gestion Quantitative** ... [Accédez à cette rubrique.](#)

## 🌿 L'actualité des acteurs de l'eau

### 🌿 Pavillon Bleu 2013, la liste des communes

Après la publication du **palmarès 2013 Pavillon Bleu** pour les ports de plaisance, c'est au tour de celui des **communes** d'être publié. Ce label valorise cette fois les communes qui mènent une politique de recherche et d'application durable en faveur d'un environnement de qualité. **144 communes** en France sont lauréates, représentant au total 382 plages, dont **8 communes en Poitou-Charentes**, soit **19 plages** : [La Rochelle](#), [Le Bois Plage en Ré](#), [Le Grand Village Plage](#), [Royan](#), [Saint Denis d'Oléron](#), [Saint Georges d'Oléron](#), [Saint Georges de Didonne](#), [Saint Trojan les Bains](#). Consultez le [classement complet](#).



🌿 Dans le cadre de la **présentation du 10<sup>ème</sup> programme de l'Agence de l'Eau Loire-Bretagne**, l'agence a organisé des **rencontres** dans 9 villes du bassin du **12 février au 11 avril**. Ces rencontres devaient permettre à chacun de trouver **l'information** qui le concerne et de **rencontrer ses interlocuteurs** auprès de la délégation régionale de l'agence de l'eau. [Retrouver l'ensemble des diaporamas présentés lors de ces rencontres.](#)

### 🌿 Atlas de l'assainissement non collectif en Loire-Bretagne



L'agence de l'eau a mis en ligne une **version actualisée** (données 2013-2013) de **l'état des lieux par département de l'assainissement non collectif (ANC)** dans le bassin Loire-Bretagne, ainsi que du parc de dispositifs et de l'organisation des **services publics d'assainissement non collectif (SPANC)**. Différentes **cartes** ont été éditées par bassin servant de référence et présentant des données générales, de contrôle et de réhabilitation de l'assainissement non collectif. [En savoir plus.](#)

### 🌿 Nitrates : la France condamnée par la cours de Justice Européenne

Un **arrêt**, en date du **13 juin**, vient d'être pris par la **Cour de Justice de l'Union européenne** contre la République française qui n'a **pas respecté ses obligations** en matière de **protection des eaux contre la pollution par les nitrates à partir de sources agricoles**. Elle aurait en effet « *omis de désigner en tant que zones vulnérables plusieurs zones caractérisées par la présence de masses d'eau de surface et souterraines affectées, ou risquant de l'être, par des teneurs en nitrates excessives et/ou par un phénomène d'eutrophisation* ». [En savoir plus sur cette condamnation.](#)

## 🌿 Documentation



🌿 **L'ONEMA (Office National de l'Eau et des Milieux Aquatiques)** a publié un nouvel ouvrage relatif à la **bioindication**, véritables **outils pour évaluer l'état écologique des milieux**. Un travail a été mené par de nombreux **scientifiques** sur cette thématique en vue de **préparer le second cycle de gestion de la Directive Cadre sur l'Eau (2016-2021)** qui nécessitera une **nouvelle évaluation de l'état écologique des eaux de surface continentales**. [En savoir plus sur cet ouvrage.](#)

### 🌿 Evolution des teneurs en nitrates dans les nappes de 1996 à 2011

Le **Service de l'Observation et des Statistiques** a mis en ligne une nouvelle publication sur **l'évolution des nitrates dans les nappes**. Principales causes de **dégradation de la qualité des eaux souterraines**, les nitrates proviennent essentiellement de pollutions diffuses agricoles. Le **nouvel indice** construit par le SOeS montre que les teneurs en nitrates ont **augmenté jusqu'en 2004** en France, puis se sont **stabilisées**. Il est également montré que des **disparités** subsistent localement. [Consultez l'ensemble des résultats de cette publication.](#)

🌿 Un nouveau **rapport sur la gestion quantitative de l'eau en agriculture**, rédigé par le député du Gers **Philippe Martin**, a été remis au Premier ministre le 05 juin dernier en présence de Delphine Batho, ministre de l'Ecologie, du Développement durable et de l'Energie, et de Stéphane Le Foll, ministre de l'Agriculture, de l'Agroalimentaire et de la Forêt. Ce rapport visait « **à proposer une nouvelle vision pour la gestion quantitative de l'eau en agriculture afin de construire un nouveau consensus sur les modalités de partage de l'eau...** ». [Télécharger le rapport.](#)

## Vos suggestions

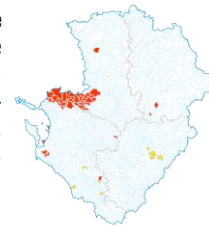
Pour nous permettre de mieux répondre à vos besoins, merci de **nous faire part de votre avis et de vos idées**. ([rpde@observatoire-environnement.org](mailto:rpde@observatoire-environnement.org))

## Agenda

### Donner son avis : participez aux enquêtes publiques :


Du 27 mai au 28 juin 2013 : Projet de **charte constitutive** en vue du **renouvellement de classement du Marais Poitevin en Parc naturel régional** sur le territoire des communes de Anais, Andilly, Angliers, Charron, Courçon, Cramchaban, Esnandes, Ferrières, La Grève-sur-Mignon, Le Gué-d'Alléré, La Laigne, Longèves, Marans, Nuaillé-d'Aunis, La Ronde, Saint-Cyr-du-Doret, Saint-Jean-de-Liversay, Saint-Ouen-d'Aunis, Saint-Sauveur-d'Aunis, Taugon, Villedoux, Amuré, Arçais, Bessines, Le Bourdet, Epannes, Frontenay-Rohan-Rohan, Magné, Mauzé-sur-le-Mignon, Niort, Prin-Deyrançon, Saint-Georges-de-Rex, Saint-Hilaire-la-Palud, Saint-Symphorien, Sansais, Usseau, Vallans et Le Vanneau-Irleau. [Voir les autres enquêtes publiques en cours et à venir](#).

Au 13 juin



Vous pouvez également **vous abonner** pour être informé des enquêtes ayant lieu dans votre département : [Charente](#), [Charente-Maritime](#), [Deux-Sèvres](#), [Vienne](#).



 **Les 15&16 juin** auront lieu les **journées des Moulins**, à Vouneuil sur Vienne, organisées par la **Communauté d'Agglomération du Pays Châtelleraudais**. Le **GEREPI** (association pour l'Estimation de la REserve naturelle nationale du Pinail) participera à cet événement local avec une visite **sur l'histoire du Pinail** à la réserve naturelle et une **conférence** sur l'utilisation du Pinail par l'homme depuis des millénaires au Moulin de Chitré. [Accédez au programme complet de ces deux journées](#).

### Quelques dates :

Du 19 au 20 juin 2013 : 1<sup>ères</sup> rencontres sur les Ecrevisses Exotiques Invasives à Saint Lyphard (44).

Le 20 juin 2013 : Journée « littoral » à l'agence de l'eau Adour Garonne (33).

Le 20 juin 2013 : Journée technique « Sources en action » (87).

Le 25 juin 2013 : Rencontre Eau & agriculture : adaptation des pratiques, évolution des systèmes d'exploitation (37).

Du 1er au 3 juillet : 3<sup>èmes</sup> Assises nationales de la biodiversité (44).

Le 14 juillet : Journée européenne de la baignade en rivière et lac.

Les détails et d'autres manifestations sur le site du R.P.D.E., [rubrique agenda](#).

## Cette action est menée avec le soutien de :

Action financée par la **Région Poitou-Charentes**



Avec la participation de :

**Agence de l'eau Adour Garonne**  
**Agence de l'eau Loire Bretagne**  
**Conseil Général de la Vienne**



## Animateur :



**Observatoire Régional de l'Environnement**

Téléport 4 Antarès BP 50163 86962 FUTUROSCOPE CHASSENEUIL Cedex

Tél: +33 (0) 5 49 49 61 00

Fax: +33 (0) 5 49 49 61 01

Pour plus d'informations sur l'environnement en Poitou-Charentes: <http://www.observatoire-environnement.org>

Désinscription : [Se désinscrire de cette lettre](#)