

La Lettre d'information N°66

www.eau-poitou-charentes.org

Janvier 2014

Sommaire

Zoom sur – Notre site Internet - Etat de la ressource en eau à mi-janvier – L'actualité des partenaires – L'actualité des acteurs de l'eau – Documentation - Vos suggestions – Agenda

2013 - 2014 ...

L'équipe d'animation du R.P.D.E. vous présente ses **meilleurs vœux pour l'année 2014**.

Zoom sur

Quelques actions menées en 2013 par le R.P.D.E.

- Sensibiliser et impliquer le public sur le thème de l'eau



Afin de toucher un plus large public, l'équipe d'animation du **R.P.D.E.** a participé à des **web-conférences**, organisées par l'**Espace Mendès France de Poitiers**. Ces **conférences gratuites en ligne**, accessibles via Internet par un **ordinateur** ou un **smartphone**, sont destinées à un large public, qui peut en direct interagir et faire part de ses questions.

Les **web-conférences** liées à l'eau traitaient des situations hydrologiques mensuelles en Poitou-Charentes, et avaient également pour but d'informer le public sur **le cycle de l'eau** et **la recharge des nappes**.

En 2014, de nouvelles web-conférences devraient avoir lieu en **avril**.

- Tome « L'environnement en Poitou-Charentes » sur le thème de l'eau

Le Tome « L'environnement en Poitou-Charentes » sur le thème de l'eau sera distribué courant 2014, et sera disponible au format pdf sur les sites du R.P.D.E. et de l'O.R.E.

En s'appuyant sur des documents de référence de l'eau en région, il aborde **l'état quantitatif et qualitatif des ressources en eau** en les comparant aux objectifs fixés par la **Directive Cadre européenne sur l'Eau (D.C.E.)**.

Cet ouvrage éclaire sur les **grands enjeux** du Poitou-Charentes en matière de préservation des ressources en eaux et des milieux aquatiques, à savoir :

- améliorer la gestion quantitative de l'eau ;
- améliorer et reconquérir la qualité de l'eau ;
- préserver la qualité chimique et bactériologique des eaux marines et estuariennes ;
- préserver les milieux aquatiques et les zones humides ;
- informer et sensibiliser le citoyen.

- Vie du réseau

Des rencontres avec des partenaires du R.P.D.E. ont été réalisées afin de discuter de ses évolutions, des résultats de l'enquête sur les questionnements de la société, et de leurs besoins éventuels. Ont notamment été auditionnés :

la **cellule régionale d'animation Re-Sources**, le **SIVEER**, le **SAGE Charente**, l'**ONEMA**, l'**EPTB de la Vienne**, l'**Université de Poitiers**, **Charente Nature**


Quelques actions du R.P.D.E. en perspective pour 2014

Toujours : Les bilans annuels [quantitatifs](#) et [qualitatifs](#) de l'eau, le suivi mensuel avec des bulletins hydrologiques réalisés aux formats [PDF et vidéo](#), le [suivi des restrictions d'usage de l'eau](#), le [SIGORE](#) et [Mon environnement](#), l'accompagnement des démarches [Re-Sources](#) et [Terre Saine](#) sur la préservation de la qualité de l'eau, la poursuite de la démarche de communication et d'information via de [nouveaux médias](#), etc.

Et, dans les nouveautés : la publication et la diffusion du **Tome de « L'environnement en Poitou-Charentes »** sur la thématique de l'Eau, **l'évolution de la lettre d'information** dans sa présentation et ses contenus, ainsi que **l'évolution du BSH**.

⇒ [N'hésitez pas à nous contacter pour en savoir plus.](#)

Notre site Internet

 De nouvelles cartes ont été ajoutées dans **l'atlas cartographique** de l'O.R.E. :

- La carte de **situation des nappes d'eau souterraines**, actualisée au [31 décembre 2013](#).
- La carte des **communes adhérentes à la charte Terre Saine**, actualisée au [8 janvier 2014](#).
- La carte du **bilan pluviométrique des principales stations météorologiques de Poitou-Charentes** pour [l'année 2013](#).



Etat de la ressource



Au 15 janvier, **de fortes précipitations ont été relevées en début et milieu de mois** pour les quatre principales stations de la région (Poitiers, La Rochelle, Niort, Cognac). Elles ont permis de maintenir des **conditions favorables** concernant l'état quantitatif des ressources en eau.

De ce fait, les **débits** des différents cours d'eau de la région ont donc augmenté et sont désormais **supérieurs aux moyennes saisonnières**.

La **situation des nappes d'eau souterraines** s'améliore : **98,2% des piézomètres** indiquent des niveaux **proches ou supérieurs à la moyenne**, contre 81,7% fin décembre. La situation au 15 janvier 2014 se situe au **2^{ème} rang** des situations les plus favorables de ces treize dernières années derrière celle de 2002 et avant celle de 2013.

- ⇒ Pour en savoir plus sur la situation des rivières, des barrages, etc., rendez-vous sur la [veille hydrologique](#).
- ⇒ Pour connaître la **situation en temps réel**, consulter les [niveaux des nappes](#) et [débits des rivières](#) aux stations de suivi.
- ⇒ Pour consulter le [Suivi des niveaux d'eau dans les biefs du Marais Poitevin](#), actualisé quotidiennement.
- ⇒ Pour en savoir plus sur les **débits** à proximité de la [Centrale de Civaux](#).

Consultez le dernier bulletin mensuel de situation hydrologique au [format vidéo](#) !

L'actualité des partenaires



Le site Internet de l'ORENVA fait peau neuve

Le **nouveau site de l'ORENVA** (Observatoire Régional des plantes exotiques envahissantes des écosystèmes Aquatiques) **est en ligne**.

Il vous permettra de découvrir les missions de l'observatoire et les acteurs engagés. Il renseigne également sur les **plantes exotiques envahissantes**, tout en permettant d'accéder aux **observations** et aux **cartographies de terrain**.

Bulletin d'information sur les poissons migrateurs des bassins Charente et Seudre

2013 est la deuxième année du **programme d'actions pour la restauration des poissons migrateurs sur les bassins Charente et Seudre** (2012-2015).

Le **dixième numéro du bulletin d'information** vient de sortir. Il présente le **contexte migratoire** du printemps 2013, la **sortie des classements réglementaires des cours d'eau** en novembre 2013, les **3 SAGE(s)** du territoire (Charente, Boutonne, Seudre), la **révision du PLAGEPOMI**, et un **point complet sur la situation de l'anguille**.



Rencontres Régionales Re-Sources

Le 7 novembre dernier, les **1^{ères} Rencontres Régionales Re-Sources** ont réuni les élus des collectivités productrices d'eau potable, les élus locaux et les partenaires techniques et financiers.

Le programme a porté sur le **bilan du programme Re-Sources 2007-2013**, et des témoignages d'élus porteurs de la démarche, des témoignages sur **l'implication des exploitants agricoles dans la protection de la ressource en eau**, et sur l'investissement des opérateurs économiques agricoles dans la démarche Re-Sources.

Afin d'en apprendre plus sur cette rencontre, le site Internet de la Région Poitou-Charentes met à disposition sur [la page Re-Sources](#) :

- le **programme des rencontres**,
- la **synthèse des échanges**,
- les **diaporamas présentés lors de la journée**.

L'actualité des acteurs de l'eau

Ouverture des données sur les redevances

La **loi de finances rectificative pour 2013** a **levé le secret fiscal sur les données environnementales** détenues par les agences et les offices de l'eau pour le calcul de leurs redevances. Déclarées par les usagers assujettis à ces redevances, elles constituent des informations importantes sur les pressions exercées par les activités sur les milieux aquatiques (pollution de l'eau, prélèvements d'eau, obstacles à la continuité écologique, etc.).

La nouvelle disposition législative **autorise la mise à disposition du public des éléments nécessaires au calcul de ces redevances** qui constituent des informations relatives à l'environnement. Elle permettra le partage, dans la banque nationale des prélèvements en eau, des volumes prélevés déclarés aux agences et aux offices de l'eau.



Plan d'action pour l'accès aux données sur l'eau

Le 18 décembre 2013, le Comité National de l'Eau a adopté le plan d'action pour l'accès aux données sur l'eau, qui a pour objectif de **"faciliter et fiabiliser l'accès par le citoyen à des données sur l'eau facilement compréhensibles"**. Ce plan d'action vient en application de la feuille de route issue de la conférence environnementale 2013 pour la transition écologique et du plan d'action pour l'ouverture des données adopté par le gouvernement en application de la charte du G8.

Il comporte **neuf actions qui seront mises en œuvre en 2014-2015**. Il s'agira notamment de déployer la [plateforme d'ouverture des données sur l'eau](#), de mettre à disposition des indicateurs faciles d'accès et compréhensibles par le citoyen, de poursuivre le partage et l'ouverture des données en stimulant un débat pluraliste, et renforcer le système de gestion de la qualité du système d'information sur l'eau (SIE) et de refondre la page d'accueil du portail Eaufrance.

Documentation



Cartes ponctuelles de qualité

Les cartes présentant les résultats physico-chimiques obtenus **pour l'année 2012** sur les stations de mesure du bassin Loire-Bretagne ont été réalisées mises en ligne.

Elles présentent les **différents éléments liés à la qualité des cours d'eau et des eaux souterraines**. [Les consulter](#).

Le nouveau numéro d'Information Eaux est en ligne

Le [nouveau numéro d'Information Eaux](#) présente une synthèse sur "**l'historique des normes de qualité environnementale de la Directive-Cadre sur l'Eau**". Il permet d'en apprendre plus sur :

- les normes de qualité environnementale de la DCE,
- la 5^{ème} conférence européenne,
- la restauration des rivières et sur les chiffres clés de l'environnement 2013.



Vos suggestions

Pour nous permettre de mieux répondre à vos besoins, merci de **nous faire part de votre avis et de vos idées**. (rpde@observatoire-environnement.org)

Agenda

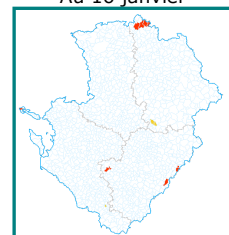
Donner son avis : participez aux enquêtes publiques :


Du 13 janvier au 14 février 2014 : Enquête publique préalable à l'autorisation, au profit du SIVEER, au titre de la loi sur l'eau, pour la réalisation des **travaux de pose de canalisations d'eau potable pour l'alimentation du Center Parcs** sur le territoire des communes de Beuxes, Bournaud, Vézères et Les Trois Moutiers.

[Voir les autres enquêtes publiques en cours et à venir](#).

Vous pouvez également **vous abonner** pour être informé des enquêtes ayant lieu dans votre département : [Charente](#), [Charente-Maritime](#), [Deux-Sèvres](#), [Vienne](#).

Au 16 janvier



 Une réunion entre le **collectif CARG'Eau** et **Madame la Préfète de la région Poitou-Charentes** a eu lieu le 9 janvier. Elle a permis au collectif de rappeler que si de **nombreux arrêtés de restriction ont été pris depuis 2005** en Poitou-Charentes, **certaines zones n'ont été soumises à aucune interdiction d'irriguer**, et ce malgré des cours d'eau en assec.

Une **consultation du public sur les projets fixant la gestion de l'eau en 2014** en département est prévue courant février. Elle sera **accessible à tous les habitants** sur les sites des Préfectures de [Charente](#), [Charente-Maritime](#), [Deux-Sèvres](#) et [Vienne](#).

Quelques dates :

Du 22 au 23 janvier 2014 : Atelier du Conservatoire du littoral « Retours sur investissement, la contribution des espaces naturels littoraux à l'économie des territoires ? » (La Rochelle, 17)

25 janvier 2014 : Formations des bénévoles associatifs 2013-2014 (Poitiers, 86)

Du 29 au 30 janvier : 15^{ème} Carrefour des Gestions locales de l'eau (Rennes, 35)

30 janvier 2014 : 7^{ème} journée de restitution de l'Observatoire du Patrimoine Naturel Marais Poitevin (Saint-Gemme-la-Plaine, 85)

31 janvier 2014 : Premier colloque régional « santé-environnement » en Poitou-Charentes (Poitiers, 86)

19 février 2014 : Comité de pilotage de l'ORENVA (Saintes, 17)

Les détails et d'autres manifestations sur le site du R.P.D.E., [rubrique agenda](#).

Cette action est menée avec le soutien de :

Action financée par la **Région Poitou-Charentes**



Avec la participation de :
Agence de l'eau Adour Garonne
Agence de l'eau Loire Bretagne
Conseil Général de la Vienne



Animateur :



Observatoire Régional de l'Environnement

Téléport 4 Antarès BP 50163 86962 FUTUROSCOPE CHASSENEUIL Cedex

Tél: +33 (0) 5 49 49 61 00

Fax: +33 (0) 5 49 49 61 01

Pour plus d'informations sur l'environnement en Poitou-Charentes: <http://www.observatoire-environnement.org>

Désinscription : [Se désinscrire de cette lettre](#)