

La Lettre d'information N°74

www.eau-poitou-charentes.org

Novembre 2014

Sommaire

Etat de la ressource en eau à mi-novembre 2014 – Notre site Internet – L'actualité des partenaires – L'actualité des acteurs de l'eau – Documentation – Vos suggestions – Agenda

Etat de la ressource en eau à mi-novembre 2014

Etat de la ressource



Le début du mois de novembre a été **arrosé sur la majorité de la région**. Par conséquent, les débits des cours d'eau ont augmenté et restent majoritairement **supérieurs aux débits moyens de saison**. L'état quantitatif des **eaux souterraines reste également favorable** à mi-novembre : **81,1% des piézomètres** indiquent des niveaux **supérieurs à la moyenne**. La situation au 15 novembre 2014 se situe au **2^{ème} rang** des situations les plus favorables de ces quatorze dernières années, après celle de 2013.

Mesures de restriction

La période d'application des mesures de gestion définies pour 2014 par les arrêtés cadre a désormais pris fin pour tous les départements.

Seul l'arrêté cadre concernant le remplissage des mares de tonnes dans le département de la Charente-Maritime reste en vigueur jusqu'au 30 novembre 2014. Cependant, les mesures de limitation ont été levées le 21 octobre dernier.

- Pour en savoir plus sur les **mesures de restriction** actuellement en vigueur, consultez le site [Info Eau](#).
- Pour en savoir plus sur la situation des rivières, des barrages, etc., rendez-vous sur la [veille hydrologique](#).
- Pour connaître la **situation en temps réel**, consulter les [niveaux des nappes](#) et [débits des rivières](#) aux stations de suivi.
- Pour consulter le [Suivi des niveaux d'eau dans les biefs du Marais Poitevin](#), actualisé quotidiennement.
- Pour en savoir plus sur les **débits** à proximité de la [Centrale de Civaux](#).

Consultez le dernier bulletin mensuel de situation hydrologique au [format vidéo](#) !

Notre site Internet

Du nouveau dans le SIGORE !

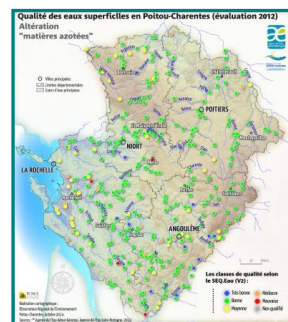
La **couche d'information** dédiée aux **travaux en rivières** d'après différents retours d'expérience a été mise à jour.

Il est désormais possible de prendre connaissance des **différentes actions** qui sont réalisées sur le terrain par les **gestionnaires de cours d'eau** en Poitou-Charentes. Elles sont classées en fonction de **différents thèmes**, et répertoriées d'après **différents répertoires régionaux, interrégionaux ou nationaux** :

- Les retours d'expérience du [réseau des Techniciens Médiateurs de Rivières](#)
- Les expériences de gestion du [Groupe Technique Invasions Biologiques en Milieux Aquatiques \(GT IBMA\)](#)
- Les retours d'expériences cours d'eau et zones humides sur [Eau France](#)
- Les retours d'expériences sur l'hydromorphologie pour la restauration des cours d'eau sur le [site de l'ONEMA](#)
- Les projets de la plateforme eau, espaces, espèces du [Plan Loire Grandeur Nature \(PLGN\)](#)

De nouvelles cartes ont été ajoutées dans **l'atlas cartographique** de l'O.R.E., en particulier :

- Les cartes de la **Qualité des eaux superficielles en Poitou-Charentes en 2012** :
 - [Altération "effets des proliférations végétales"](#)
 - [Altération "matières azotées"](#)
 - [Altérations "matières organiques et oxydables"](#)
 - [Altération "nitrates"](#)



L'actualité des partenaires

Vous êtes un citoyen, usagers de l'eau (eau potable mais aussi milieu naturel) : Comment voyez votre place dans les processus de décision concernant la gestion et la préservation de cette ressource aux côtés des autres acteurs (Élus, services de l'État et des collectivités...) ?

L'Ifrée vous invite le **11 décembre 2014 de 18h à 20h à l'Espace Mendès France de Poitiers** pour vous présenter le dispositif qu'il met en place et les enjeux de votre participation à la consultation publique de l'eau, lancée par l'Agence de l'Eau Loire-Bretagne. A la fin de la rencontre, vous pourrez décider de vous y impliquer de manière active ou non.

Consultez le programme de la soirée d'information sur le dispositif de consultation des usagers sur la gestion de l'eau sur [le site de l'IFREE](#).

Tout savoir sur la GEMAPI

La **loi du 27 janvier 2014 de modernisation de l'action publique territoriale et d'affirmation des métropoles** rend **obligatoire la compétence Gestion des Milieux Aquatiques et Prévention des Inondations (GEMAPI) pour les communes**.

Cette réforme répond aux impératifs des textes européens : Directive Cadre sur l'Eau et directive Inondations, visant à atteindre une gestion équilibrée de la ressource en eau.

L'ONEMA (Office National de l'Eau et des Milieux Aquatiques) et l'Agence de l'Eau Adour Garonne ont publié des plaquettes expliquant cette compétence :

⇒ [Collection "Comprendre pour agir": La compétence Gestion des Milieux Aquatiques et Prévention des Inondations \(GEMAPI\)](#) de l'ONEMA

⇒ [Plaquette "Le volet GEMAPI"](#) de l'Agence de l'Eau Adour Garonne



Les poissons d'eau douce à l'heure du changement climatique

L'ONEMA publie un [ouvrage](#) donnant un aperçu des **connaissances actuelles sur le changement climatique et ses conséquences sur l'hydrologie des cours d'eau français métropolitains et sur la biodiversité piscicole**.

Sont présentés différents outils de projection et leur domaine d'application, permettant d'apporter des réponses quantitatives sur l'ampleur des changements attendus. Enfin un chapitre est dédié aux mesures d'adaptation dont la mise en oeuvre compatible avec la réglementation actuelle pourrait dès aujourd'hui, et à plus long terme, limiter la vulnérabilité des poissons et des écosystèmes d'eau douce.

L'actualité des acteurs de l'eau

Méli Mélo – Démêlons les fils de l'eau

Quand des scientifiques, des comédiens et des professionnels de l'eau s'associent pour **lutter contre les idées reçues et promouvoir les bonnes pratiques pour la gestion durable de l'eau**, on obtient [Méli Mélo Démêlons les fils de l'eau](#), un nouveau site et une web-série qui traitent avec humour des grandes questions sur l'eau : **prix de l'eau, tout à l'égout, manque d'eau ...**

Découvrez la [dernière vidéo sur les barrages](#).



Evolution de la pollution des cours d'eau métropolitains

La **Directive Cadre sur l'Eau (DCE)** a pour objectif la préservation et la restauration des milieux aquatiques. Adoptée en 2000, elle impose une obligation de résultat : **le bon état des eaux pour l'année 2015**. La qualité physico-chimique des cours d'eau fait ainsi partie des priorités européennes.

Récemment, le service statistique du Ministère de l'Ecologie, du Développement Durable et de l'Energie a publié sur son site des [données concernant l'évolution de la pollution des cours d'eau par les macro-polluants](#) ainsi qu'une [carte sur l'évolution des nitrates sur la période 1998-2012 par bassin](#).

Documentation

Dernier bulletin de l'observatoire ostréicole

Le **CREAA (Centre Régional d'Expérimentation et d'Application Aquacole)** est en charge du **suivi de la qualité de l'eau et des mortalités d'huîtres** afin d'améliorer la gestion des productions par les ostréiculteurs.

Le [dernier bulletin saisonnier](#) fait le point à la fin de l'été 2014.


Rapport de l'observatoire des services publics d'eau et d'assainissement

Initié en 2009, l'**observatoire des services publics d'eau et d'assainissement** offre un accès national en ligne aux **données publiques sur l'organisation, la gestion et la performance des services**. Ces éléments permettent d'évaluer la qualité économique, technique, sociale et environnementale des services sur une base objective, reconnue et partagée par tous les acteurs du secteur de l'eau.

Élaboré à partir des données de l'observatoire, ce deuxième panorama propose des repères sur l'organisation, la qualité et le prix des services d'eau et d'assainissement collectif. Il éclaire également les enjeux de la gestion patrimoniale durable des services, dont, pour la première fois, les services d'assainissement non collectif.

⇒ Téléchargez le [Rapport Eaufrance - Observatoire des services publics d'eau et d'assainissement : panorama des services et de leurs performances \(données 2011\)](#)

⇒ Téléchargez la [synthèse de ce rapport sur les services publics d'eau et d'assainissement](#)



Vos suggestions

Pour nous permettre de mieux répondre à vos besoins, merci de **nous faire part de votre avis et de vos idées.** (rpde@observatoire-environnement.org)

Agenda

Consultation sur les Zones vulnérables aux nitrates

Le projet de révision de la délimitation de la zone vulnérable sur le bassin Adour-Garonne, visant à **corriger la délimitation arrêtée le 31 décembre 2012** est ouvert à la participation du public **du 20 novembre 2014 au 18 décembre 2014 inclus.**

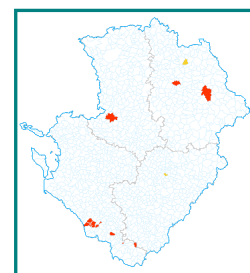
Le **[projet de délimitation, ainsi que le rapport explicatif sont accessibles en ligne sur le site de la DREAL \(Direction Régionale de l'Environnement, de l'Aménagement et du Logement\) Midi-Pyrénées.](#)**

Donner son avis : participez aux enquêtes publiques

Du 17 novembre au 17 décembre 2014 : Enquête publique préalable à la déclaration d'intérêt général pour la **réalisation de travaux d'entretien et d'aménagement du cours d'eau Le Taillon** sur les communes de Consac, Saint-Ciers-du-Taillon, Sainte-Ramée, Saint-Dizant-du-Gua et Lorignac.

[Voir les autres enquêtes publiques en cours et à venir en Poitou-Charentes.](#)

Vous pouvez également **vous abonner** pour être informé des enquêtes ayant lieu dans votre département : [Charente](#), [Charente-Maritime](#), [Deux-Sèvres](#), [Vienne](#).



Au 21 novembre 2014

Quelques dates

27 novembre 2014 : Rencontre "Comment sensibiliser sur le Sdage : préparation de la consultation publique sur l'eau" (Vierzon, 18)

28 novembre 2014 : Colloque "Eau et changements globaux - Quels choix pour le grand Sud-Ouest ?" (Bordeaux, 33)

1^{er} décembre 2014 : Journée SIGES - Systèmes d'information pour la gestion des eaux souterraines (Paris, 75)

2 décembre 2014 : Journée : « Vers une agriculture qui préserve la ressource en eau » (Rouillé, 86)

Du 2 au 5 décembre 2014 : Pollutec 2014 (Lyon, 69)

4 décembre 2014 : Colloque : Les cinquante ans de la loi sur l'eau de 1964 : bilans et perspectives (Sceaux, 92)

6 décembre 2014 : Castor et loutre, emblèmes de nos rivières (Fontaine-le-Comte, 86)

11 décembre 2014 : Journée de l'OIEau : Interventions en espaces confinés dans le domaine de l'eau et de l'assainissement (Paris, 75)

11 décembre 2014 : Journée d'échanges « zones humides et urbanisme, échanges et retour d'expérience » (Gujan-Mestras, 33)

Les détails et d'autres manifestations sur le site du R.P.D.E., [rubrique agenda](#).

Cette action est menée avec le soutien de :

Action financée par la **Région Poitou-Charentes**



Avec la participation de :

Agence de l'eau Adour Garonne
Agence de l'eau Loire Bretagne



Animateur :



Observatoire Régional de l'Environnement

Téléport 4 Antarès BP 50163 86962 FUTUROSCOPE CHASSENEUIL Cedex

Tél: +33 (0) 5 49 49 61 00

Fax: +33 (0) 5 49 49 61 01

Pour plus d'informations sur l'environnement en Poitou-Charentes: <http://www.observatoire-environnement.org>

Désinscription : [Se désinscrire de cette lettre](#)