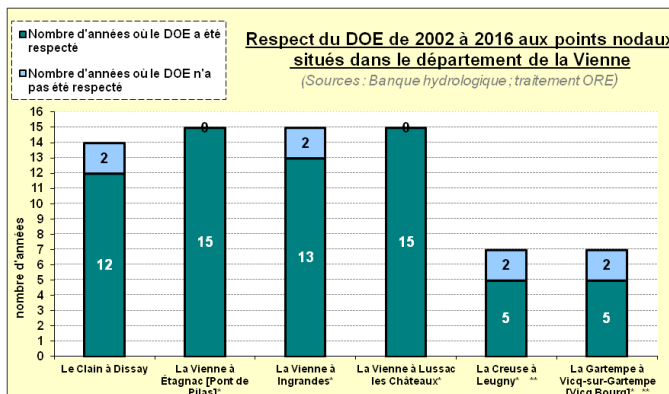
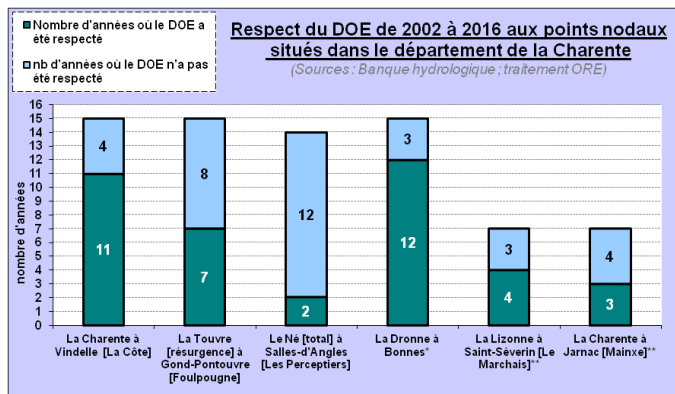
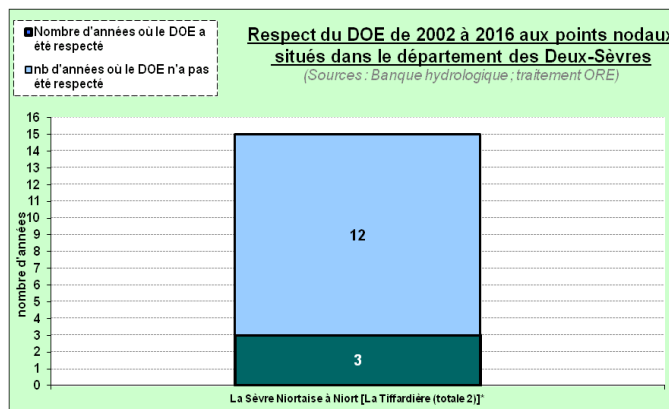
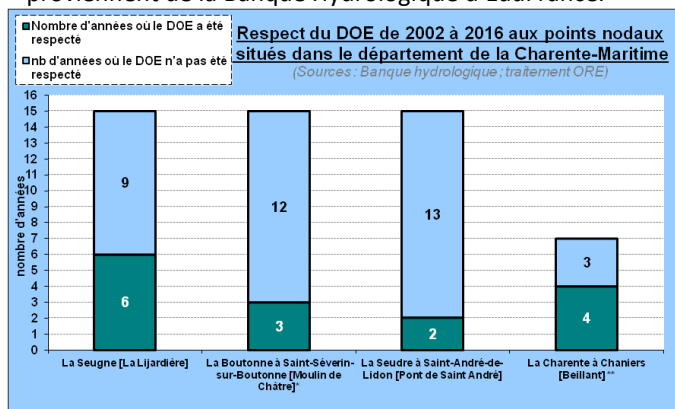


Respect du Débit Objectif d'Etiage (DOE)

Définition du DOE dans le SDAGE Loire-Bretagne 2010-2015 : « débit moyen mensuel au dessus duquel il est considéré que, dans la zone d'influence du point nodal, l'ensemble des usages est possible en équilibre avec le bon fonctionnement du milieu aquatique. »

Définition du DOE dans le SDAGE Adour-Garonne 2010-2015 : « débit de référence permettant l'atteinte du bon état des eaux et au-dessus duquel est satisfait l'ensemble des usages en moyenne 8 années sur 10. »

Les graphiques suivants représentent le nombre d'années où le DOE a été respecté sur les points nodaux de la région Poitou-Charentes. Les valeurs du DOE, ainsi que les méthodes de calcul sont fixées, pour chaque point nodal, par les SDAGE Loire-Bretagne et Adour-Garonne. En 2010 et 2016, suite aux nouveaux SDAGE 2010-2015 et 2016-2021, certaines de ces valeurs ont été modifiées et de nouveaux points nodaux ont été ajoutés. Les données de débit de référence, comparées au DOE, proviennent de la Banque Hydrologique d'EauFrance.



Nombre d'années de respect et de non-respect du DOE sur les points nodaux de la région Poitou-Charentes, de 2002 à 2016

Sources : Banque Hydrologique, SDAGE Adour Garonne et Loire Bretagne / Traitement : ORE Poitou-Charentes

* DOE modifié en 2010 (et en 2016 pour Lussac, Etagnac, Creuse et Gartempe)

** Point nodal ajouté en 2010

► Articles commentant ce chiffre clé sur le site du RPDE :

- Le Bilan Final de l'Etiage annuel, rubrique [Connaitre l'eau et ses usages en région > Sa quantité > Situations annuelles](#)

► Pour en savoir plus :

- SIGORE, Système d'Information Géographique de l'ORE (cocher [Eau > Gestion de l'eau > Gestion quantitative > Points nodaux pour les débits d'étiage](#))
- Le [suivi des débits journaliers](#) sur le site du RPDE
- Site de l'Agence de l'Eau Loire-Bretagne : rubrique [Sdage](#)
- Site de l'Agence de l'Eau Adour-Garonne : rubrique [Quelle politique de l'eau en Adour-Garonne? > Un cadre - le SDAGE](#)

► En téléchargement :

- Les données traitées de l'ORE Poitou-Charentes (au format xls)