

L'eau vous informe

Lettre d'information n°97 du RPDE - Avril 2017


La Vienne, Lussac-les-Châteaux, Vienne (86)



AU FIL DE L'EAU

La ressource en eau au 20 avril

Après des semaines de sécheresse hivernale, **les pluies** ont repris en février et mars. Cependant depuis début avril elles **sont très déficitaires pour la saison** : les cumuls s'élèvent actuellement seulement de 2,4 mm à Poitiers et La Rochelle, à 4,8 et 5 mm sur Cognac et Niort.



Le Thouet à Parthenay
-28/03/2017

En conséquence **les débits sont en baisse, proches de valeurs estivales**. Et si une légère amélioration s'observait fin mars sur **les niveaux de nappes**, le manque de pluies associé à l'augmentation des prélèvements ont inversé la tendance et, de nouveau, les niveaux **sont à la baisse pour la quasi-totalité des stations suivies**. Avec près de 69 % de niveaux de nappes inférieurs à la moyenne au 20 avril, 2017 est au **4ème rang des années ses plus défavorables depuis 2000**, après 2005, 2011 et 2012.

Le remplissage des grands barrages est à nouveau ralenti ; **les stocks disponibles restent faibles par rapport aux années précédentes**, où les barrages étaient pleins dès début mars.



Consultez le dernier bulletin mensuel de situation hydrologique au format vidéo !

Les mesures de restrictions en cours

Des **mesures de restrictions pour l'irrigation** sont actuellement en vigueur :

- Alerte de printemps sur les bassins : Bonnieure, Seugne, Argence, Autize, Charente amont, Charente aval, Marais de Rochefort, Dive du Nord, des secteurs du Clain, Karst de la Rochefoucault, Seudre, Sèvre Niortaise, Aume Couture,
- Coupure sur les zones de l'estuaire de la Gironde et du Bief.



Restrictions pour l'usage irrigation au 21/04/2017

Des **mesures de restrictions concernent également d'autres usages** tels que la manoeuvre de vannes et empellements des ouvrages de retenues, le remplissage de plans d'eau, ...

Pour **suivre, à l'échelle de la commune, les restrictions et l'état des nappes et des rivières**, rendez-vous sur le site Info Eau : <http://info.eau-poitou-charentes.org/>.

Sommaire

AU FIL DE L'EAU

- La ressource en eau au 20 avril
- Les mesures de restrictions en cours

NOTRE SITE INTERNET

- Les nouveautés du SIGORE et de l'atlas cartographique
- Participez à l'enquête sur SIGORE !

L'ACTU DES ACTEURS DE L'EAU

- Bilan 2016 de l'observatoire mytilicole des pertuis charentais
- Approbation du projet de Plan d'adaptation au changement climatique Loire-Bretagne
- Indicateurs des changements globaux sur l'estuaire de la Gironde
- Formation pour les élus locaux sur la gestion de l'eau et des milieux aquatiques
- Le plan de communication du SAGE

Carte du mois



Etat des aquifères de Poitou-Charentes au 31 mars 2017

[Agrandir la carte](#)

Chiffre du mois

610

C'est l'estimation du nombre de communes actuellement soumises à des restrictions de prélèvements pour l'irrigation en Poitou-Charentes (Source : Info Eau, 21 avril 2017).

NOTRE SITE INTERNET

Les nouveautés du SIGORE et de l'atlas cartographique

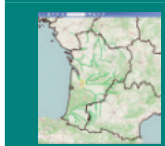
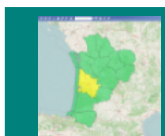
Deux nouvelles couches d'information sont disponibles dans l'outil de cartographie en ligne [SIGORE](#) :

la **vigilance Vigicrues** : visualiser en temps réel les vigilances crues en cours en Nouvelle-Aquitaine, d'après [le site national Vigicrues](#). En cliquant sur le cours d'eau, il est possible de voir le **niveau de vigilance en cours** et d'accéder à la **fiche de synthèse dédiée sur le site Vigicrues**.

[Accédez à la couche d'information vigilance Vigicrues sur le SIGORE](#)

la **vigilance météorologique Météo-France** : visualiser les vigilances météorologiques en cours par département à l'échelle de la Nouvelle-Aquitaine, d'après le [site national de Météo France diffusant les bulletins vigilance](#). En cliquant sur chaque département, il est possible de voir le **niveau de vigilance en cours** et d'accéder au bulletin départemental sur le site Météo France.

[Accédez à la couche d'information vigilance météorologique Météo-France sur le SIGORE](#)



Participez à l'enquête sur SIGORE !

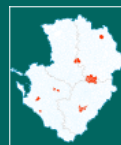
Pour améliorer SIGORE, **nous aimerions connaître votre avis**. Ce questionnaire ne vous prendra que quelques minutes !

[Accédez au questionnaire sur SIGORE](#).



Enquêtes publiques

Donner son avis



Du 28 mars au 28 avril 2017

Enquête publique préalable à la déclaration d'intérêt général des travaux d'aménagement et d'entretien de la rivière Charente et de ses affluents, sur le territoire des communes d'Asnois, Charroux, Châtain, Civray, Genouillé, Lizant, St Gaudent, St Macoux, St Pierre d'Exideuil, St Saviol, Savigné, Surin et Voulême. [Accédez aux enquêtes publiques "Eau"](#)

Agenda

5 mai 2017
Sortie Nature - Vallée de la Renaudie (16).

11 mai 2017
Journée SIGES 2017 - Systèmes d'information pour la gestion des eaux souterraines, Paris (75).

L'ACTU DES ACTEURS DE L'EAU



Bilan 2016 de l'observatoire mytilicole des pertuis charentais



Le [CREAA](#) et les Comité Régionaux de la Conchyliculture Poitou-Charentes et Pays de La Loire ont publié le [bilan 2016 de l'observatoire mytilicole des pertuis charentais](#).

La campagne 2015/2016 a été marquée par une nette chute de la production qui a entraîné la perte de 50 % à 70 % des tonnages. Touchée comme en 2014 par un nouvel accès de mortalités exceptionnelles et après un répit en 2015, **l'année 2016 a été caractérisée par une croissance tardive des moules**. En conséquence, la période de commercialisation a été décalée d'un mois environ ; et en raison de la faiblesse des stocks, elle s'est terminée avec deux mois d'avance.

Approbation du projet de Plan d'adaptation au changement climatique Loire-Bretagne



Le [comité de bassin Loire-Bretagne a approuvé le 23 mars 2017 son projet de Plan d'adaptation au changement climatique](#). Ce plan s'appuie sur l'expérience d'autres acteurs et les démarches déjà en place localement. Il doit **promouvoir les bonnes pratiques et l'importance fondamentale d'un changement de comportement** pour faire face aux défis qui attendent certains territoires vulnérables (eutrophisation des cours d'eau, partage de la ressource...).

Le [projet de Plan d'adaptation au changement climatique sera soumis à consultation, du 1er mai au 1er novembre, auprès des assemblées et du grand public](#). Le projet final sera soumis au comité de bassin au printemps 2018.

Indicateurs des changements globaux sur l'estuaire de la Gironde



Dans le cadre du [SAGE Estuaire de la Gironde](#), le [SMIDDEST](#) (Syndicat mixte pour le développement durable de l'estuaire de la Gironde) a piloté la **mise en place d'une base de données des indicateurs des changements globaux sur l'estuaire de la Gironde**. Elle sera actualisée tous les ans.

18 indicateurs portent sur le climat, le débit des cours d'eau et le niveau de la mer, la salinité et le positionnement du bouchon vaseux dans l'estuaire, les répercussions sur l'eau et ses usages, les répercussions sur la biodiversité. **Le paramètre forçant est la température de l'air qui a augmenté de 1°C depuis 30 ans. La température de l'eau a suivi la même évolution. Les débits fluviaux ont diminué de 20 %. D'autres paramètres, comme la salinité, ne montrent pas de tendance claire.**

Formation pour les élus locaux sur la gestion de l'eau et des milieux aquatiques



Face à la multiplication des textes de loi et à la complexification de l'organisation des politiques de l'eau, les élus ont besoin de points de repères pour mieux connaître leurs responsabilités et obligations dans le domaine de l'eau.

Ce [MOOC \(massive open online course\) Gestion de l'eau et des milieux aquatiques](#) proposé par [Mairie2000](#) a pour objectif de **leur transmettre les fondamentaux nécessaires aux réflexions et démarches d'une bonne gestion de l'eau et des milieux aquatiques**.

Le plan de communication du SAGE



Pourquoi réaliser un plan de communication dans le cadre d'un SAGE ? Comment l'élaborer ? Comment le mettre en pratique ? Quelle efficacité ?...

Deux animateurs de SAGE et un conseiller en communication sont intervenus dans le cadre des Webconférences « Rendez-vous Gest'Eau » organisées par l'Office International de l'Eau (OIEAU) pour répondre à ces interrogations. Ils ont présenté leur expérience sur l'élaboration d'un plan de communication, la mise en oeuvre des actions et les supports réalisés (sites internet, newsletters, plaquettes, fiches, ...).

[Les supports des présentations sont en ligne sur le site de l'OIEAU.](#)

12 mai 2017

Conférence "Pesticides et biodiversité", à Niort (79).

21 mai 2017

Curiosités naturalistes du marais de la Seudre (17).

Du 03 au 11 juin 2017

Fête des mares 2017.

7 juin 2017

Une réserve près de chez vous : découverte de l'eau et des poissons, à Montbron (16).

9 juin 2017

Conférence "Reptiles et pesticides", à Niort (79).

10 juin 2017

Libellules et demoiselles du marais de Clussais-la-Pommeraiie (79).

16 juin 2017

Journée de formation pour comprendre la Loi littoral, à l'Université de La Rochelle (17).

Retrouvez les autres dates sur le site du RPDE : www.eau-poitou-charentes.org/agenda.html

Documentation



Les eaux usées, une ressource inexploitée

Et si l'on cessait de considérer les eaux usées, qu'elles soient domestiques, industrielles ou agricoles, comme un problème ou un coût et qu'on les envisage comme une ressource ? C'est à ce changement d'optique qu'invite le [Rapport mondial des Nations Unies sur la mise en valeur des ressources en eau 2017](#). Face à la hausse constante de la demande, le recours plus systématique à une eau recyclée, et son acceptation sociale, paraissent inéluctables, dans le but de satisfaire les besoins d'une population en augmentation et de préserver les écosystèmes.



Boisements en zones humides de têtes de bassin versant

La Fédération des Conservatoires d'espaces naturels a sorti son premier [cahier technique sur les boisements en zones humides de têtes de bassin versant](#) (réalisé en 2016). Les retours d'expériences, études et recherches qui y sont valorisées bénéficient aux acteurs du réseau Zones Humides et en particulier les gestionnaires des milieux. Ces cahiers sont élaborés en lien avec différents contributeurs, de l'échelle locale à l'échelle nationale.

Animateur :



Observatoire Régional de l'Environnement Poitou-Charentes
Téléport 4 Antarès , B.P.50163
86962 FUTUROSCOPE CHASSENEUIL Cedex

L'eau vous informe

Lettre d'information du Réseau Partenarial des Données sur l'Eau
www.eau-poitou-charentes.org

Action financée par la
Région Nouvelle-Aquitaine

Avec la participation de :
Agence de l'Eau Adour-Garonne
Agence de l'Eau Loire-Bretagne
Union Européenne (Fonds Feder)



Département des Deux-Sèvres
Département de la Vienne



Tél. : +33 (0) 5 49 49 61 00

Mail : rpde@observatoire-environnement.org

Plus d'infos sur l'environnement dans votre région

www.observatoire-environnement.org

Vous recevez ce message parce que vous vous êtes abonné à la lettre d'informations de www.eau-poitou-charentes.org, mais vous pouvez vous désabonner en cliquant [ici](#)