

L'eau vous informe


Lettre d'information n°98 du RPDE - Juin 2017

La Vienne, Lussac-les-Châteaux, Vienne (86)



AU FIL DE L'EAU

La ressource en eau au 14 juin



Le Clain à Chasseneuil du Poitou - 11 juin 2017

Depuis début avril les pluies sont **déficitaires pour la saison**, et les pluies orageuses reçues depuis mai s'accompagnent de **fortes chaleurs**.

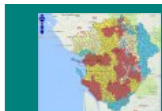
76% des piézomètres présentent des niveaux inférieurs à la moyenne au 9 juin. C'est la **3e situation la moins favorable** à cette période sur ces 22 dernières années, juste **derrière celles de 2011 et 2005**.

Les débits sont proches de valeurs estivales et très inférieurs aux moyennes de saison. Fin mai la première campagne ONDE de suivi de l'écoulement des cours d'eau pointe une **situation moins favorable que les années précédentes**, avec seulement 68% des stations en « écoulement visible acceptable ».



Consultez le dernier bulletin mensuel de situation hydrologique au format vidéo !

Les mesures de restrictions en cours




Restrictions pour l'usage irrigation au 9 juin 2017

Au 9 juin, les **prélèvements d'eau pour l'usage agricole sont restreints voire interdits sur la majeure partie du Poitou-Charentes** ; 31 sous-bassins sont concernés par l'interdiction totale de prélèvements. Tous les départements sont concernés.

Pour **suivre, à l'échelle de la commune, les restrictions et l'état des nappes et des rivières**, rendez-vous sur le site Info Eau : <http://info.eau-poitou-charentes.org/>.

NOTRE SITE INTERNET



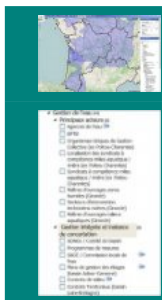
Sortie du Bilan initial de l'étiage 2017 en Poitou-Charentes

Le bilan initial de l'étiage 2017 est disponible sous 2 formats :

• à **télécharger sur le site du RPDE**

• à **visionner en vidéo** (prochainement)

Pour rappel, ce bilan vise à dresser un état initial global sur l'état quantitatif des ressources en eau (partie 1), et des mesures de gestion prévues, à l'échelle du Poitou-Charentes et du Marais Poitevin (partie 2), à la veille de l'étiage 2017.



Les nouveautés du SIGORE

L'arborescence de l'entrée **Eau > gestion de l'eau** du visualiseur du **SIGORE** a été révisée, l'occasion d'ajouter une nouvelle couche d'information sur les **Etablissements Publics Territoriaux de Bassin (EPTB)**.

Des couches d'information ont également été mises à jour dans l'outil :

• les **plages et ports Pavillons Bleus** : accédez aux classements 2017, ainsi qu'à l'historique grâce à l'outil requête.

• les **informations relatives à la gestion quantitative de l'eau en Poitou-Charentes** : les **Organismes Uniques de Gestion Collective (OUGC)**, les **zones de gestion**, les **stations de suivi police de l'eau**

• les **prélèvements d'eau pour l'eau potable, l'irrigation, l'industrie, tous usages en Nouvelle-Aquitaine** : accédez aux données 2015, ainsi qu'à l'historique grâce à l'outil requête.



Les nouveautés de l'atlas cartographique

L'**atlas cartographique de l'ORE** a été enrichi de nouvelles cartes :

• **Etat d'avancement des SAGE de la région Nouvelle-Aquitaine en juin 2017**

• **Etat d'avancement des SAGE en Poitou-Charentes en juin 2017**

• **Suivi du franchissement des seuils de restriction des stations de mesure police de l'eau en Poitou-Charentes, du 5 au 11 juin 2017**

• **Etat des aquifères de Poitou-Charentes au 31 mai 2017**

• **Etat écologique des masses d'eau de surface en Nouvelle-Aquitaine** (d'après l'évaluation 2013 du SDAGE 2016-2021)

Sommaire

AU FIL DE L'EAU

- La ressource en eau au 14 juin
- Les mesures de restrictions en cours

NOTRE SITE INTERNET

- Sortie du Bilan initial de l'étiage 2017 en Poitou-Charentes
- Les nouveautés du SIGORE
- Les nouveautés de l'atlas cartographique

L'ACTU DES ACTEURS DE L'EAU

- Les actualités de l'ORENVA
- La stratégie du SAGE Clain est validée !
- Piézomètre "école" en Charente-Maritime
- Quelques lettres d'informations
- Publication de l'Atlas des poissons des cours d'eau de Gironde
- Médicaments dans l'eau : les bonnes questions à se poser

Carte du mois



Etat d'avancement des SAGE en Nouvelle-Aquitaine en juin 2017

[Agrandir la carte](#)

Chiffre du mois

3,98

C'est en EUR/m³ le prix moyen de l'eau en France au 1^{er} janvier 2015 (Source : [Observatoire national des services d'eau et d'assainissement](#), rapport Mai 2017).

Enquêtes publiques

Donner son avis



Du 30 mai au 30 juin 2017
Enquête publique préalable pour la création de 15 retenues de substitution à usage d'irrigation sur le territoire des communes des Roches-Prémarie-Andillé, Smarves, Aslonnes, Château-Larcher, Iteuil, Vivonne, Marigny-Chemereau, Marçay, Benassay et Coulombiers.
[Accédez aux enquêtes publiques "Eau"](#)

Agenda

17 juin 2017
Les libellules de l'Étang de Beurepaire (79).

- 🔗 [Suivi de l'écoulement des cours d'eau de l'Observatoire National Des Étiages en Poitou-Charentes - Campagne de fin mai 2017](#)
- 🔗 [La Charte Terre Saine en Poitou-Charentes. Communes adhérentes au 18 mai 2017.](#)
- 🔗 [Les Organismes Uniques de Gestion Collective de l'eau pour l'irrigation agricole en Poitou-Charentes](#)
- 🔗 [Les zones d'alerte en Poitou-Charentes pour l'année 2017](#)

L'ACTU DES ACTEURS DE L'EAU

Les actualités de l'ORENVA

Le Comité de Pilotage de l'**Observatoire Régional des plantes exotiques ENvahissantes des écosystèmes Aquatiques (ORENVA)** en Poitou-Charentes, s'est réuni le 21 mars dernier, afin d'établir le bilan de l'année 2016 en terme de suivi des espèces invasives en région et préparer les travaux de l'année 2017. Consultez son [compte rendu et les présentations](#).

Les [cartes de restitution de la campagne de prospection 2016 des plantes exotiques envahissantes](#) sont disponibles !

Vous souhaitez organiser une manifestation autour du thème des espèces exotiques envahissantes ? N'oubliez pas de réserver gratuitement l'**exposition "Espèces Exotiques Envahissantes"** : 11 panneaux sur les espèces exotiques aquatiques en eau douce, les menaces pour la biodiversité, un risque pour la santé humaine, une gêne pour les activités humaines ... [Demandez également les affiches](#) de sensibilisation : « connaître les plantes exotiques envahissantes » et « ces plantes de nos jardins qui deviennent envahissantes ».

La stratégie du SAGE Clain est validée !



Le **SAGE (Schéma d'Aménagement et de Gestion des Eaux) Clain** a validé sa stratégie en février 2017. La rédaction des documents du SAGE : plan d'aménagement et de gestion durable (PAGD) et règlement, est en cours depuis début mars pour un examen par la Commission Locale de l'Eau (CLE) au deuxième semestre 2017.

Le PAGD fixe les objectifs, orientations et dispositions du SAGE et ses conditions de réalisation. Le règlement, accompagné de documents cartographiques, édicte les règles à appliquer pour atteindre les objectifs fixés dans le PAGD.

Piézomètre "école" en Charente-Maritime



Dans le cadre du [réseau piézométrique Poitou-Charentes](#) de la Région Nouvelle-Aquitaine, deux **pupitres** ont été installés à proximité de la station de mesure située sur la commune de **Sainte-Radegonde**, près du cimetière. Ils **informent sur la ressource en eau** (cycle de l'eau, géologie du sous-sol, suivi de la ressource, bassin versant de l'Arnoult...), et sont destinés à **sensibiliser le public à la préservation des ressources**. Dans la continuité de ce projet, une journée annuelle d'animation sur le thème de l'eau est prévue, au cours de laquelle une visite du site sera organisée.

Quelques lettres d'informations

Consultez les dernières lettres d'information :

🔗 du **Contrat Territorial Vienne aval** : [Lettre d'information de printemps](#)

🔗 du **Réseau des Techniciens Médiateurs de rivières** : [Lettre de mai](#)

Et découvrez le [site Veille-eau](#) qui diffuse une synthèse quotidienne sur l'actualité du monde de l'eau (possibilité de s'abonner gratuitement par mail).

Publication de l'Atlas des poissons des cours d'eau de Gironde



Après près de 40 années d'inventaires en cours d'eau et grâce au soutien financier de l'Agence de l'Eau Adour Garonne et du Département, la **Fédération de Pêche et de Protection du Milieu Aquatique de la Gironde** vient de publier un [atlas Poissons pour valoriser toutes les connaissances à sa disposition sur la faune piscicole](#) de ses rivières.

46 « fiches espèces » y présentent individuellement les espèces de poissons recensées, et des cartes montrent l'évolution de leurs répartitions sur le département.

Médicaments dans l'eau : les bonnes questions à se poser



[www.medicamentsdansl'eau.org](#) est un projet d'animation territoriale et de sensibilisation piloté par le **GRAIE Rhône-Alpes**. **Construit en collaboration avec des professionnels de la santé, des professionnels de l'eau, des élus et des habitants**, l'ambition de ce projet a été de **bâtir les messages à faire passer autour de la question des médicaments dans l'eau** en l'associant à des problématiques plus larges d'environnement (micropolluants), de santé publique et de gestion optimisée des médicaments :

🔗 Comment expliquer la problématique des médicaments dans l'eau ?

🔗 Comment faire évoluer nos pratiques pour limiter les rejets dans l'environnement ?

21 juin 2017

Journée technique sur "les nouvelles technologies appliquées aux zones humides et cours d'eau" à Limoges (87).

Du 21 au 24 juin 2017

Colloque "Pour l'adaptation des territoires au changement climatique", Bordeaux (33).

24 juin 2017

Découverte des oiseaux entre plaine et zone humide : Plaine et Marais de Sainte-Soline (79).

Les 28 et 29 juin 2017

Colloque "Si nous imaginons le devenir des cours d'eau, ils ressembleraient à ... ?" à Limoges (87).

19 juillet 2017

Découverte des oiseaux, libellules et papillons (17).

Retrouvez les autres dates sur le site du RPDE : www.eau-poitou-charentes.org/agenda.html

Documentation



Evolution de l'environnement hydroclimatique du bassin de Marennes-Oléron dans le contexte du changement global

La comparaison de la situation avant et après la rupture thermique des années 80-90 montre sur le bassin des élévations des températures de l'eau de mer et de la salinité, en lien avec un déficit d'apport des fleuves. [La période hivernale se réchauffe, et juin a perdu ses caractéristiques printanières des années 80 pour des caractéristiques estivales au début du 21ème siècle](#). Quelles sont les conséquences écologiques et économiques d'une telle diminution des apports en eau douce et quelles mesures de gestion peuvent être prises ? Les usagers des Pertuis Charentais ont devoir, nécessité et urgence de répondre à ces questions d'actualité.



Stratégie nationale de gestion intégrée du trait de côte

Le trait de côte, limite entre la terre et la mer, loin d'être un trait fixe, est une réalité dynamique, un lieu où se mélangent et s'affrontent les éléments. En France, près d'un quart du littoral recule du fait de l'érosion côtière. Ce phénomène naturel peut avoir d'importantes incidences sur les activités humaines, l'urbanisation du littoral, le tourisme, l'agriculture, la protection de la biodiversité, ... Pour faire face à ces enjeux, la France s'est dotée en 2012 d'une stratégie nationale de gestion intégrée du trait de côte avec l'ambition de renforcer la connaissance sur le trait de côte et de favoriser la mise en place de stratégies locales pour adapter les territoires aux évolutions du littoral. [Pour faire suite à ces premières actions, un nouveau programme a été adopté en 2017.](#)

L'eau vous informe

Lettre d'information du Réseau Partenarial des Données sur l'Eau
www.eau-poitou-charentes.org

Action financée par la
Région Nouvelle-Aquitaine



Avec la participation de :
Agence de l'Eau Adour-Garonne
Agence de l'Eau Loire-Bretagne
Union Européenne (Fonds Feder)
Département des Deux-Sèvres
Département de la Vienne



Animateur :



L'ORE
Observatoire Régional
de l'Environnement

Observatoire Régional de l'Environnement Poitou-Charentes

Téléport 4 Antarès , B.P.50163
86962 FUTUROSCOPE CHASSENEUIL Cedex
Tél. : +33 (0) 5 49 49 61 00

Mail : rpde@observatoire-environnement.org

Plus d'infos sur l'environnement dans votre région
www.observatoire-environnement.org

Vous recevez ce message parce que vous vous êtes abonné à la lettre d'informations de www.eau-poitou-charentes.org, mais vous pouvez vous désabonner en cliquant [ici](#)