

## Evolution du taux de remplissage des quatre grands barrages de la région

Quatre grands barrages assurant plusieurs usages sont présents sur la région Poitou-Charentes :

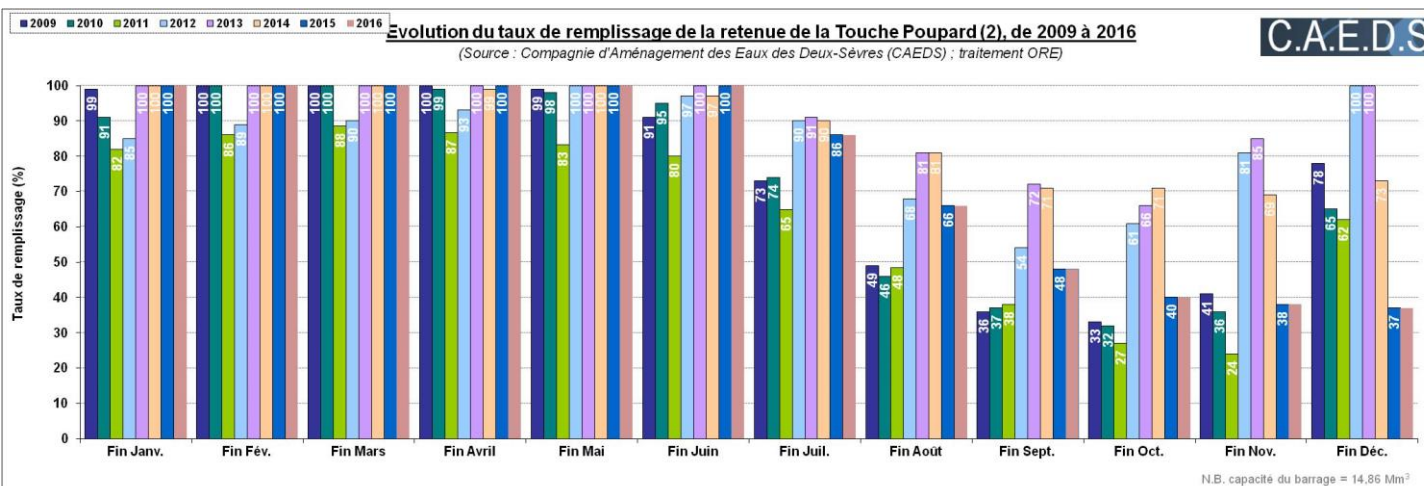
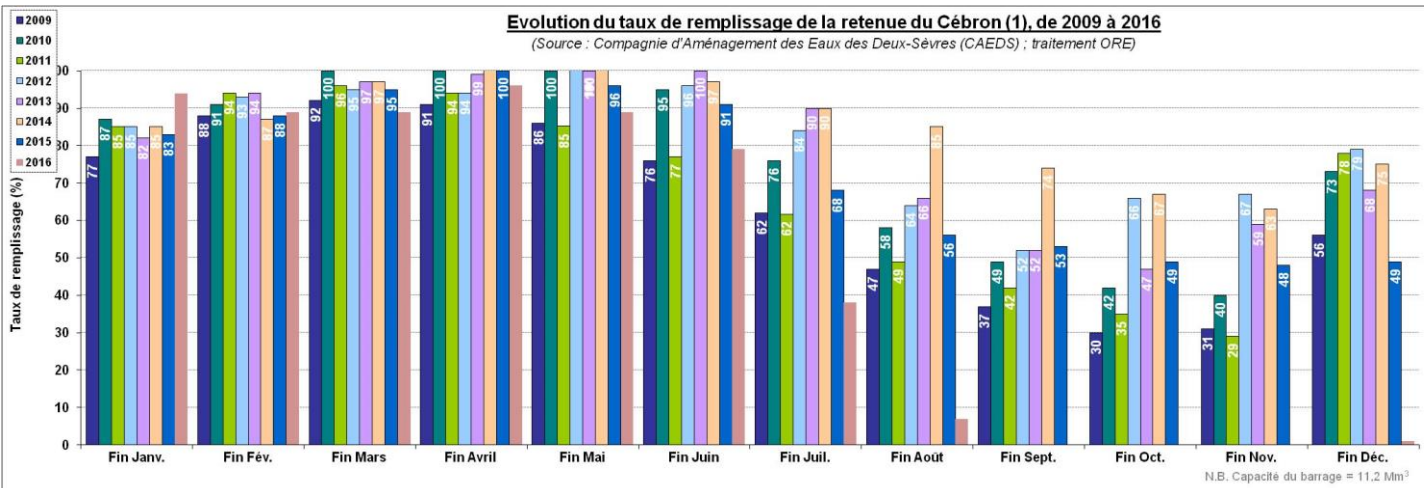
- Le barrage de la **Touche Poupard (2)**, situé en amont de la Sèvre Niortaise sur le Chambon, assure plusieurs usages : réserve en eau potable (7 Mm<sup>3</sup>/an), débit réserve et soutien d'étiage (5 Mm<sup>3</sup>/an) et irrigation (3 Mm<sup>3</sup>/an).
- Le barrage du **Cébron (1)**, situé en amont du Thouet, assure les mêmes usages que celui de la Touche Poupard et sensiblement dans les mêmes proportions.
- Les barrages de **Mas Chaban (3)** et **Lavaud (4)**, situés en amont de la Charente, assurent un soutien d'étiage et constituent une source d'approvisionnement pour l'irrigation.

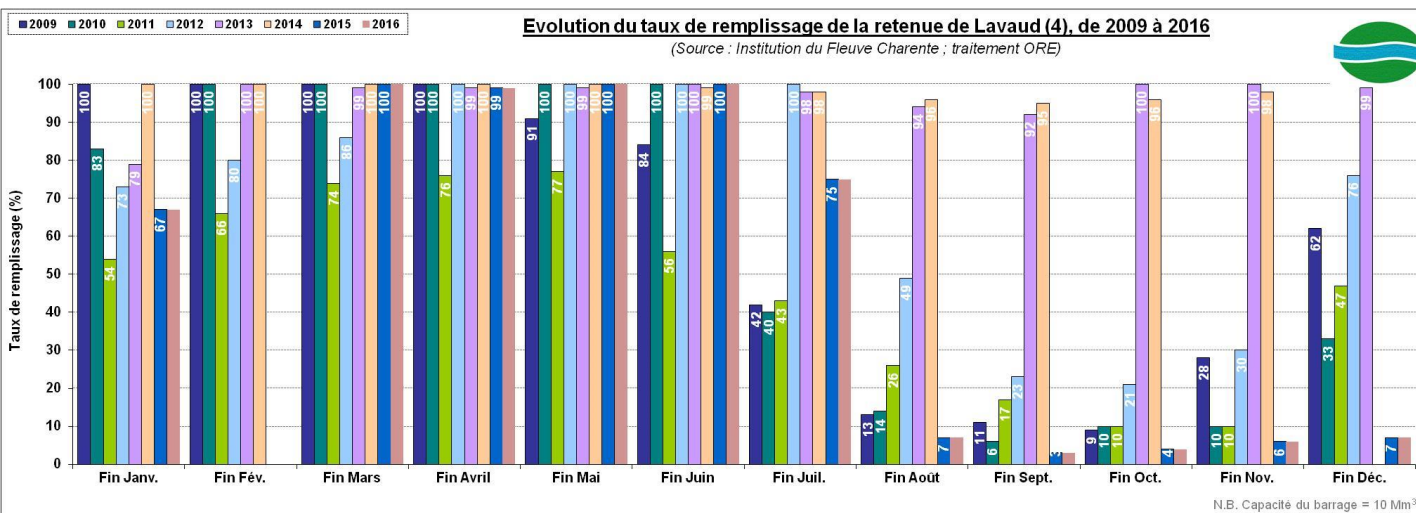
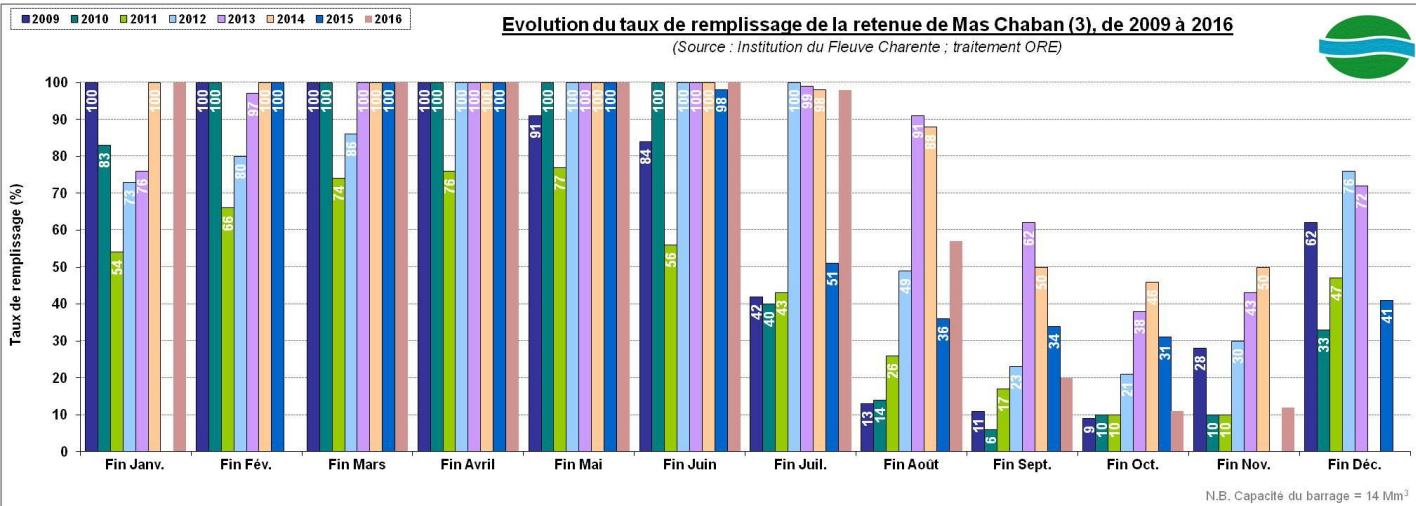


Les graphiques ci-dessous représentent l'évolution mensuelle du taux de remplissage (%) des quatre grands barrages de la région, de 2009 à 2016.

### Pourcentage de remplissage des grands barrages de 2009 à 2016

Sources : Institution du Fleuve Charente, Compagnie d'Aménagement des Eaux des Deux-Sèvres (CAEDS) ;  
Traitement : ORE Poitou-Charentes





► **Articles commentant ce chiffre clé sur le site du RPDE :**

- Rubrique [Connaître l'eau et ses usages en région > Ressources présentes > Bulletins mensuels](#)
- Rubrique [Connaître l'eau et ses usages en région > Quantité > Situations annuelles](#)

► **Pour en savoir plus :**

- SIGORE, Système d'Information Géographique de l'ORE (cocher : [Occupation du sol > Terres artificialisées > Principaux barrages](#))
- Sur le taux de remplissage des grandes retenues de la Charente, [Site de l'EPTB Charente](#)
- Sur le barrage du Cébron et de la Touche poupard, [Site de la Compagnie d'Aménagement des Eaux de Deux-Sèvres \(CAEDS\)](#)

► **En téléchargement :**

- Les données traitées de l'ORE Poitou-Charentes (au format xls)