

Région Poitou-Charentes et Marais Poitevin

Bilan du mois de Novembre 2006

Ce bilan a été réalisé dans le cadre du Réseau Partenarial des Données sur l'Eau de Poitou-Charentes (RPDE), à partir des données et informations fournies par le Conseil Général de la Vendée, le Conseil Supérieur de la Pêche - Délégation Régionale de Poitiers, la DIREN Pays de la Loire, la DIREN Poitou-Charentes, Météo France et la Région Poitou-Charentes.

Pluviométrie du mois de Novembre 2006.

(source : MétéoFrance)

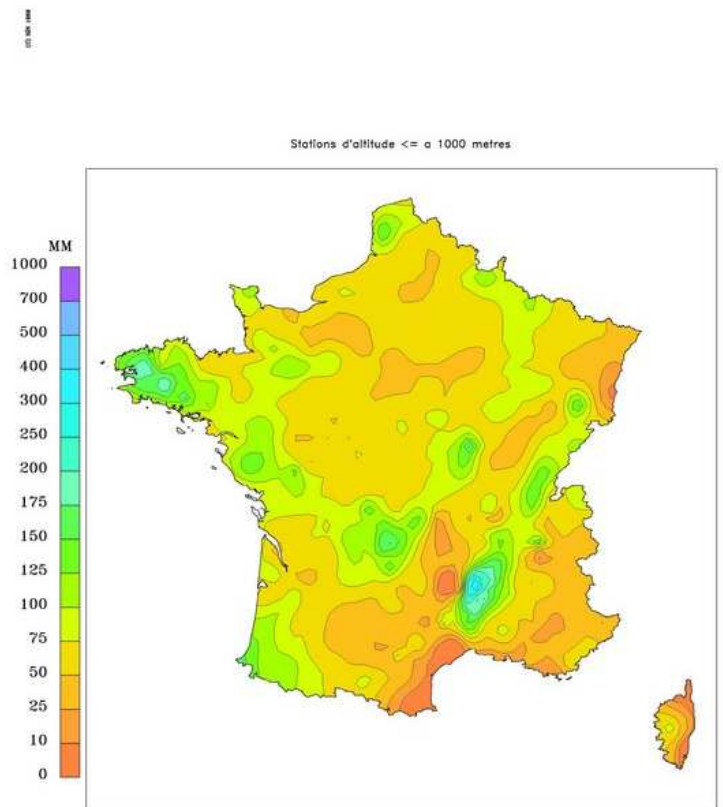
Au cours du mois de Novembre, les précipitations ont été déficitaires en région Poitou-Charentes et proches de la normale en Vendée. La pluviométrie en Charente-Maritime et en Charente a été jusqu'à 50 % inférieure à la normale.

Qualification du mois par rapport à la normale (période de référence)	Bassins concernés
Sec	Charente, Seudre, Boutonne, Dronne, Tude, Lary
Humide	Vendée, Sèvre Nantaise, Thouet

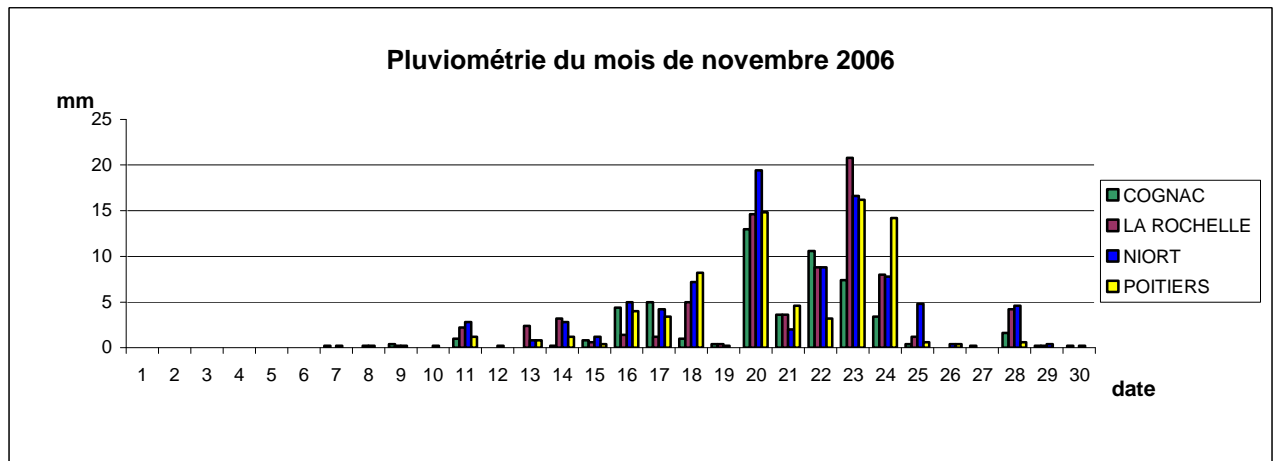


CUMULS des PRECIPITATIONS

Période du 01-11-2006 au 30-11-2006



Les précipitations se sont principalement réparties à partir de la deuxième quinzaine du mois de novembre.



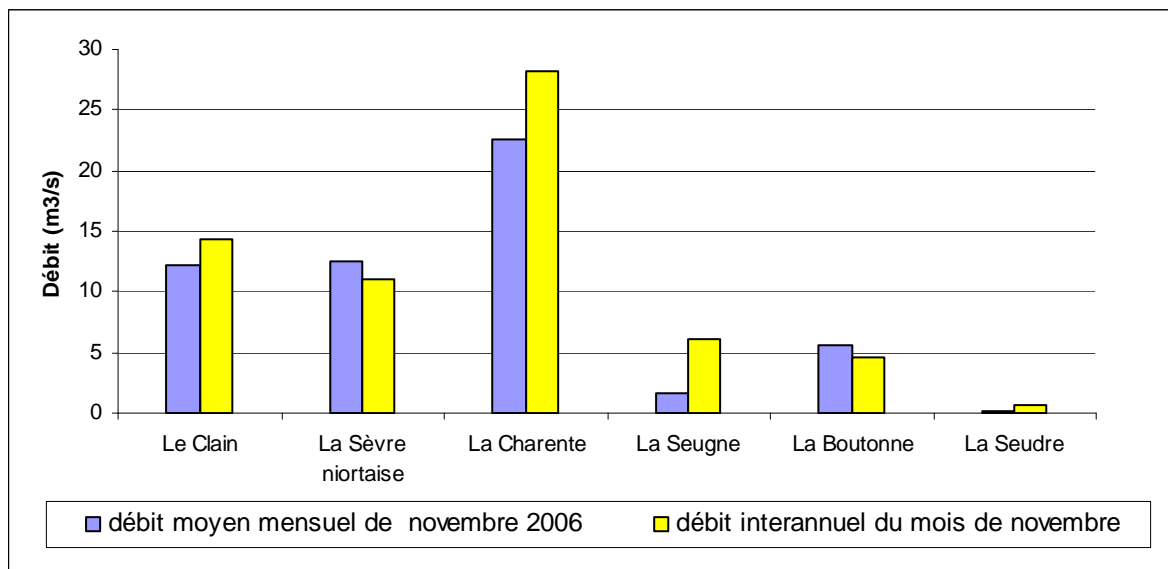
Source : MétéoFrance

Hydrologie du mois de Novembre 2006

(sources : DIREN Poitou-Charentes, DIREN Pays de La Loire)

Les débits des cours d'eau en novembre présentent une situation mitigée, avec de manière générale des valeurs supérieures ou proches de la moyenne en Deux-Sèvres, sur le Marais Poitevin et en Vienne, et des valeurs inférieures à la moyenne en Charente et Charente-Maritime.

L'Argenton à Massais [Moulin Bernard], l'Autise à Saint-Hilaire-des-Loges, ou le Lay à Mareuil-sur-Lay [Dissais] présentent des moyennes mensuelles de débit de 1,5 à 2 fois supérieures à la normale. Mais la Tude à Médillac [Pont de Corps], la Tardoire à Montbron [Moulin de Lavaud], la Seugne à Saint-Seurin-de-Palenne [la Lijardière] et la Seudre [Saint-André-de-Lidon] ont des débits moyens mensuels de 2 à 3 fois inférieurs à la moyenne.



source : DIREN Poitou-Charentes

Cet histogramme présente les différentes valeurs de débits représentatives du mois de Novembre.

D'abord le débit moyen mensuel qui est la moyenne des débits journaliers enregistrés au cours de ce mois.

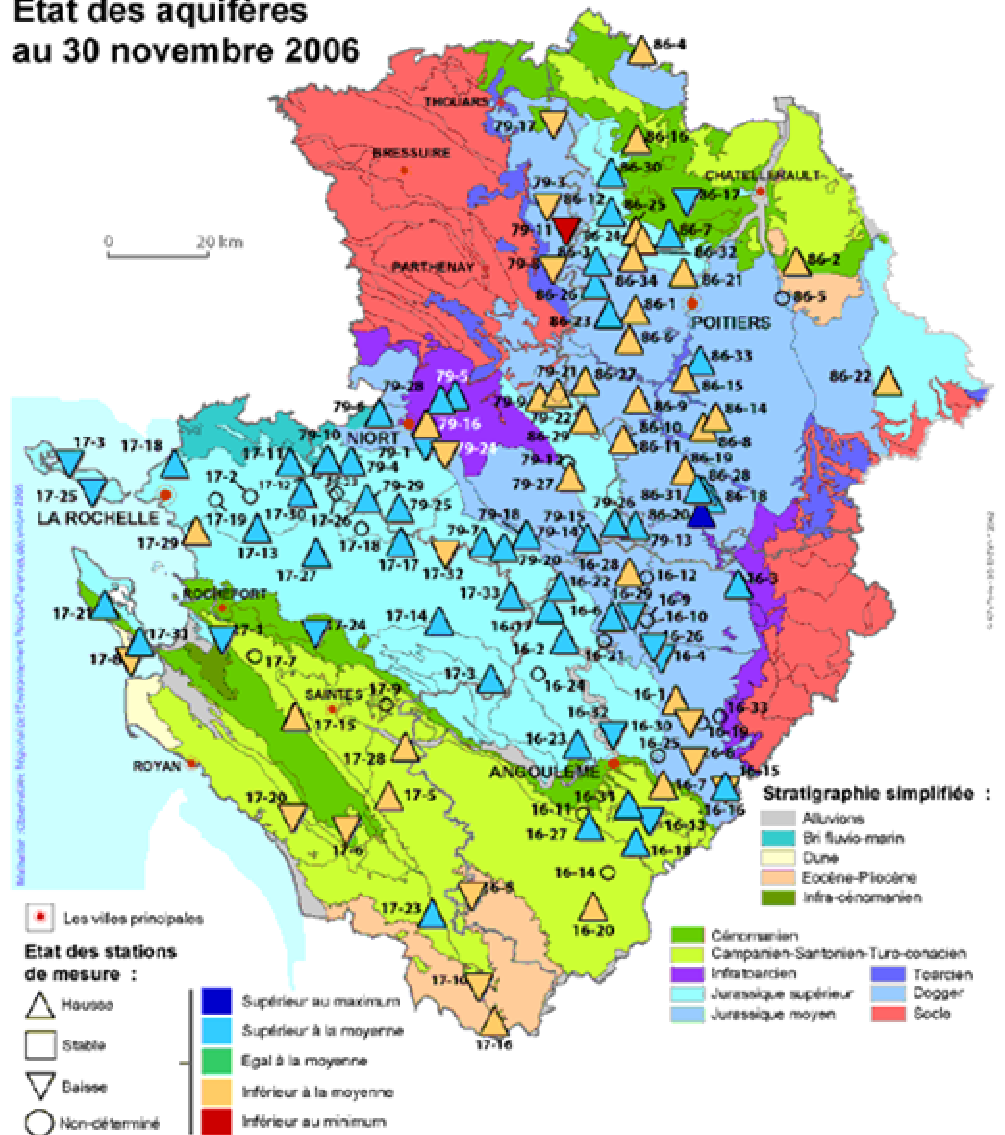
Puis le débit interannuel qui correspond à la moyenne des débits du mois considéré pour les années d'enregistrement de la station et qui montre que le mois de novembre a connu des débits moyens mensuels pour certains supérieurs aux moyennes interannuelles (Sèvre Niortaise et Boutonne) et d'autres inférieurs (Clain, Charente, Seugne, et Seudre).

Piézométrie de Novembre 2006

(source : Région Poitou-Charentes, traitement ORE ; Conseil Général de la Vendée)

Sur l'ensemble de la région Poitou-Charentes, on observe une remontée des niveaux piézométriques de la plupart des nappes libres en fin de mois, correspondant aux épisodes pluvieux. Ils se situent actuellement au dessus de la moyenne. Les aquifères captifs plus profonds du sud de la région (Turonien - Coniacien), ont amorcé une recharge, et montrent des niveaux, soit inférieurs à la moyenne calculée sur les années antérieures (Laurent), soit supérieurs (Juillaguet, Rouffiac). Plus au nord, les aquifères captifs (Infra-Toarcien), remontent et présentent des niveaux supérieurs à la moyenne (Rouillé, Saizines), ou inférieurs la moyenne (Cohé2).

Etat des aquifères au 30 novembre 2006



Source : Région Poitou-Charentes

Après un mois de novembre très pluvieux en Vendée, les nappes du Sud Vendée sont remontées à des niveaux nettement supérieurs aux moyennes des 15 à 20 dernières années. Dans le sud Vendée, la nappe du Dogger frôle même les niveaux maxima enregistrés. (Source : bulletin de l'Observatoire de l'Eau de Vendée).

Respect du DOE et du DCR aux points nodaux en Novembre 2006

(source DIREN Poitou-Charentes et SDAGE, DIREN Pays de La Loire ; traitement ORE)

Au cours du mois de Novembre 2006, le point nodal de la Vendée à Pissotte [Pont de Crochet] a présenté des débits inférieurs au DOE pendant 9 jours. Les autres points nodaux ont tous respecté leur DOE.

Et tous les points nodaux de la région Poitou-Charentes et du Marais Poitevin ont respecté leur DCR.

<i>Station</i>	<i>Franchissement du DCR (jours)</i>
1. La Dronne [Bonnes]	0
2. La Touvre [Foulpougne]	0
3. La Seugne [St Seurin de Palenne - La Lijardière]	0
4. La Charente [La Côte - Vindelle]	0
5. <i>Le Né [Salles d'Angles Les Perceptiers]</i>	<i>Nd</i>
6. La Boutonne [St Séverin sur Boutonne - Moulin Châtre]	0
7. <i>La Charente [Saint Savinien]</i>	<i>Nd</i>
8. La Seudre [Saint-André-de-Lidon]	0
9. L'Argenton [Massais - Moulin Bernard]	0
10. La Sèvre Niortaise [Niort - La Tiffardière]	0
11. Le Clain [Poitiers - Pont St Cyprien]	0
12. La Vienne [Pont de Pilas]	X
13. La Vienne [Lussac les Châteaux]	X
14. La Vienne [Ingrandes]	X
15. La Vendée à Pissote [Pont de Crochet]	0
16. Le Lay à Mareuil sur Lay - Dissais	0

Nd : Non défini