

Niveaux d'eau du 04/04/2011 dans les principaux biefs des marais mouillés de la Sèvre Niortaise, du Mignon et des Autizes

VENDEE

DEUX-SEVRES

CHARENTE-MARITIME

CHATEAU VERT

BOIS DU FOUR

PORTE DE L'ILE

L'ACQUEDUC

ST ARNAULT

CARREAU D'OR

TIFFARDIERE

BOURDETTES

SOTTERIE

MARAIS PIN

COMPORTE

BAZOIN

LOUCHETTE

LA GREVE
SAZAY

CHABAN

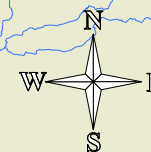
MOULIN NEUF

Niveaux d'eau

- Ref+50cm < N
- Ref+20cm < N ⇔ Ref+50cm
- Ref+5cm < N ⇔ Ref+20cm
- Ref-5cm ⇔ N ⇔ Ref+5cm (consigne règlement)
- Ref-20cm < N < Ref-5cm
- Ref-50cm < N ⇔ Ref-20cm
- N ⇔ Ref-50cm
- Pas de valeur
- Autres

Ref : cote de référence Référentiel : ancien système NGF

Observations :
La cote du bief du Carreau d'Or oscille en fonction des cycles de marées à l'aval.
La cote mesurée pour les biefs de Sazay et Chaban ne concerne que le canal de Mignon et les réseaux directement associés.



Niveaux d'eau du 11/04/2011 dans les principaux biefs des marais mouillés de la Sèvre Niortaise, du Mignon et des Autizes

VENDEE

DEUX-SEVRES

CHARENTE-MARITIME

CHATEAU
VERT

BOIS DU
FOUR

La Autize

PORTE
DE L'ILE

L'ACQUEDUC

ST ARNAULT

TIFFARDIERE

CARREAU D'OR

BOURDETTES

MARAIS
PIN

COMPORTE

BAZOIN

SOTTERIE

L'OUCHETTE

La Guirande

LA GREVE
SAZAY










La Courance

CHABAN

MOULIN
NEUF

Le Mignon

Niveaux d'eau

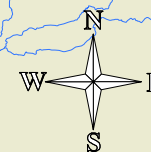
	Ref+50cm < N
	Ref+20cm < N <= Ref+50cm
	Ref+5cm < N <= Ref+20cm
	Ref-5cm <= N <= Ref+5cm (consigne règlement)
	Ref-20cm < N < Ref-5cm
	Ref-50cm < N <= Ref-20cm
	N <= Ref-50cm
	Pas de valeur
	Autres

Ref : cote de référence Référentiel : ancien système NGF

Observations :

La cote du bief du Carreau d'Or oscille en fonction des cycles de marées à l'aval.

La cote mesurée pour les biefs de Sazay et Chaban ne concerne que le canal de Mignon et les réseaux directement associés.



Niveaux d'eau du 18/04/2011 dans les principaux biefs des marais mouillés de la Sèvre Niortaise, du Mignon et des Autizes

VENDEE

DEUX-SEVRES

CHARENTE-MARITIME

CHATEAU VERT

BOIS DU FOUR

PORTE DE L'ILE

L'ACQUEDUC

ST ARNAULT

CARREAU D'OR

BOURDETTES

TIFFARDIERE

MARAIS PIN

COMPORTE

SOTTERIE

LOUCHETTE

BAZOIN







LA GREVE

SAZAY

CHABAN

MOULIN NEUF

Niveaux d'eau

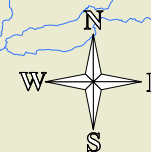
	Ref+50cm < N
	Ref+20cm < N ⇔ Ref+50cm
	Ref+5cm < N ⇔ Ref+20cm
	Ref-5cm ⇔ N ⇔ Ref+5cm (consigne règlement)
	Ref-20cm < N < Ref-5cm
	Ref-50cm < N ⇔ Ref-20cm
	N ⇔ Ref-50cm
	Pas de valeur
	Autres

Ref : cote de référence Référentiel : ancien système NGF

Observations :

La cote du bief du Carreau d'Or oscille en fonction des cycles de marées à l'aval.

La cote mesurée pour les biefs de Sazay et Chaban ne concerne que le canal de Mignon et les réseaux directement associés.



Niveaux d'eau du 26/04/2011 dans les principaux biefs des marais mouillés de la Sèvre Niortaise, du Mignon et des Autizes

VENDEE

DEUX-SEVRES

CHARENTE-MARITIME

CHATEAU VERT

BOIS DU FOUR

PORTE DE L'ILE

AQUEDUC

ST ARNAULT

CARREAU D'OR

BOURDETTES

TIFFARDIERE

MARAIS PIN

COMPORTE

SOTTERIE

LOUCHETTE

BAZOIN










LA GREVE

SAZAY

CHABAN

MOULIN NEUF

Niveaux d'eau

	Ref+50cm < N
	Ref+20cm < N ⇔ Ref+50cm
	Ref+5cm < N ⇔ Ref+20cm
	Ref-5cm ⇔ N ⇔ Ref+5cm (consigne règlement)
	Ref-20cm < N < Ref-5cm
	Ref-50cm < N ⇔ Ref-20cm
	N ⇔ Ref-50cm
	Pas de valeur
	Autres

Ref : cote de référence Référentiel : ancien système NGF

Observations :

La cote du bief du Carreau d'Or oscille en fonction des cycles de marées à l'aval.

La cote mesurée pour les biefs de Sazay et Chaban ne concerne que le canal de Mignon et les réseaux directement associés.

