

Niveaux d'eau du 06/06/2011 dans les principaux biefs des marais mouillés de la Sèvre Niortaise, du Mignon et des Autizes

VENDEE

DEUX-SEVRES

CHARENTE-MARITIME

CHATEAU VERT

BOIS DU FOUR

PORTE DE L'ILE

AQUEDUC

ST ARNAULT

CARREAU D'OR

TIFFARDIERE

BOURDETTES

MARAIS PIN

COMPORTE

SOTTERIE

LOUCHETTE

BAZOIN

LA GREVE

SAZAY

CHABAN

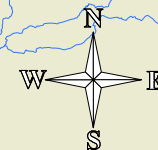
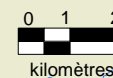
MOULIN NEUF

Niveaux d'eau

- Ref+50cm < N
- Ref+20cm < N ⇔ Ref+50cm
- Ref+5cm < N ⇔ Ref+20cm
- Ref-5cm ⇔ N ⇔ Ref+5cm (consigne règlement)
- Ref-20cm < N < Ref-5cm
- Ref-50cm < N ⇔ Ref-20cm
- N ⇔ Ref-50cm
- Pas de valeur
- Autres

Ref : cote de référence Référentiel : ancien système NGF

Observations :
La cote du bief du Carreau d'Or oscille en fonction des cycles de marées à l'aval.
La cote mesurée pour les biefs de Sazay et Chaban ne concerne que le canal de Mignon et les réseaux directement associés.



Niveaux d'eau du 14/06/2011 dans les principaux biefs des marais mouillés de la Sèvre Niortaise, du Mignon et des Autizes

VENDEE

DEUX-SEVRES

CHARENTE-MARITIME

CHATEAU VERT

BOIS DU FOUR

PORTE DE L'ILE

AQUEDUC

ST ARNAULT

CARREAU D'OR

BOURDETTES

TIFFARDIERE

MARAIS PIN

COMPORTE

SOTTERIE

LOUCHETTE

BAZOIN

LA GREVE
SAZAY

CHABAN

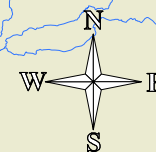
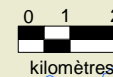
MOULIN NEUF

Niveaux d'eau

- Ref+50cm < N
- Ref+20cm < N ⇔ Ref+50cm
- Ref+5cm < N ⇔ Ref+20cm
- Ref-5cm ⇔ N ⇔ Ref+5cm (consigne règlement)
- Ref-20cm < N < Ref-5cm
- Ref-50cm < N ⇔ Ref-20cm
- N ⇔ Ref-50cm
- Pas de valeur
- Autres

Ref : cote de référence Référentiel : ancien système NGF

Observations :
La cote du bief du Carreau d'Or oscille en fonction des cycles de marées à l'aval.
La cote mesurée pour les biefs de Sazay et Chaban ne concerne que le canal de Mignon et les réseaux directement associés.



Niveaux d'eau du 20/06/2011 dans les principaux biefs des marais mouillés de la Sèvre Niortaise, du Mignon et des Autizes

VENDEE

DEUX-SEVRES

CHARENTE-MARITIME

CHATEAU VERT

BOIS DU FOUR

PORTE DE L'ILE

AQUEDUC

ST ARNAULT

CARREAU D'OR

BOURDETTES

TIFFARDIERE

MARAIS PIN

COMPORTE

SOTTERIE

LOUCHETTE

BAZOIN

LA GREVE

SAZAY

CHABAN

MOULIN NEUF

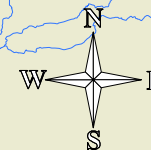
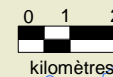
Niveaux d'eau

- Ref+50cm < N
- Ref+20cm < N ⇔ Ref+50cm
- Ref+5cm < N ⇔ Ref+20cm
- Ref-5cm ⇔ N ⇔ Ref+5cm (consigne règlement)
- Ref-20cm < N < Ref-5cm
- Ref-50cm < N ⇔ Ref-20cm
- N ⇔ Ref-50cm
- Pas de valeur
- Autres

Ref : cote de référence Référentiel : ancien système NGF

Observations :

La cote du bief du Carreau d'Or oscille en fonction des cycles de marées à l'aval.
La cote mesurée pour les biefs de Sazay et Chaban ne concerne que le canal de Mignon et les réseaux directement associés.



Niveaux d'eau du 27/06/2011 dans les principaux biefs des marais mouillés de la Sèvre Niortaise, du Mignon et des Autizes

VENDEE

DEUX-SEVRES

CHARENTE-MARITIME

CHATEAU VERT

BOIS DU FOUR

PORTE DE L'ILE

AQUEDUC

ST ARNAULT

CARREAU D'OR

TIFFARDIERE

BOURDETTES

MARAIS PIN

COMPORTE

SOTTERIE

LOUCHETTE

BAZOIN

LA GREVE
SAZAY

CHABAN

MOULIN NEUF

Niveaux d'eau

- Ref+50cm < N
- Ref+20cm < N ⇔ Ref+50cm
- Ref+5cm < N ⇔ Ref+20cm
- Ref-5cm ⇔ N ⇔ Ref+5cm (consigne règlement)
- Ref-20cm < N < Ref-5cm
- Ref-50cm < N ⇔ Ref-20cm
- N ⇔ Ref-50cm
- Pas de valeur
- Autres

Ref : cote de référence Référentiel : ancien système NGF

Observations :
La cote du bief du Carreau d'Or oscille en fonction des cycles de marées à l'aval.
La cote mesurée pour les biefs de Sazay et Chaban ne concerne que le canal de Mignon et les réseaux directement associés.

