

Niveaux d'eau du 02/05/2011 dans les principaux biefs des marais mouillés de la Sèvre Niortaise, du Mignon et des Autizes

VENDEE

CHATEAU VERT

BOIS DU FOUR

DEUX-SEVRES

PORTE DE L'ILE

AQUEDUC

ST ARNAULT

CARREAU D'OR

TIFFARDIERE

BOURDETTES

MARAIS PIN

COMPORTE

SOTTERIE

LOUCHETTE

CHARENTE-MARITIME

BAZOIN

LA GREVE

SAZAY










La Courance

CHABAN

MOULIN NEUF

Le Mignon

Niveaux d'eau

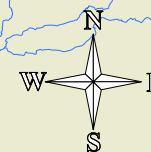
	Ref+50cm < N
	Ref+20cm < N ⇔ Ref+50cm
	Ref+5cm < N ⇔ Ref+20cm
	Ref-5cm ⇔ N ⇔ Ref+5cm (consigne règlement)
	Ref-20cm < N < Ref-5cm
	Ref-50cm < N ⇔ Ref-20cm
	N ⇔ Ref-50cm
	Pas de valeur
	Autres

Ref : cote de référence Référentiel : ancien système NGF

Observations :

La cote du bief du Carreau d'Or oscille en fonction des cycles de marées à l'aval.

La cote mesurée pour les biefs de Sazay et Chaban ne concerne que le canal de Mignon et les réseaux directement associés.



Niveaux d'eau du 09/05/2011 dans les principaux biefs des marais mouillés de la Sèvre Niortaise, du Mignon et des Autizes

VENDEE

DEUX-SEVRES

CHARENTE-MARITIME

CHATEAU VERT

BOIS DU FOUR

PORTE DE L'ILE

L'ACQUEDUC

ST ARNAULT

CARREAU D'OR

BOURDETTES

TIFFARDIERE

MARAIS PIN

COMPORTE

SOTTERIE

LOUCHETTE

BAZOIN










LA GREVE

SAZAY

CHABAN

MOULIN NEUF

Niveaux d'eau

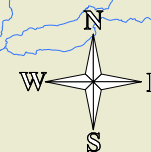
	Ref+50cm < N
	Ref+20cm < N ⇔ Ref+50cm
	Ref+5cm < N ⇔ Ref+20cm
	Ref-5cm ⇔ N ⇔ Ref+5cm (consigne règlement)
	Ref-20cm < N < Ref-5cm
	Ref-50cm < N ⇔ Ref-20cm
	N ⇔ Ref-50cm
	Pas de valeur
	Autres

Ref : cote de référence Référentiel : ancien système NGF

Observations :

La cote du bief du Carreau d'Or oscille en fonction des cycles de marées à l'aval.

La cote mesurée pour les biefs de Sazay et Chaban ne concerne que le canal de Mignon et les réseaux directement associés.



Niveaux d'eau du 16/05/2011 dans les principaux biefs des marais mouillés de la Sèvre Niortaise, du Mignon et des Autizes

VENDEE

DEUX-SEVRES

CHARENTE-MARITIME

CHATEAU VERT

BOIS DU FOUR

PORTE DE L'ILE

L'ACQUEDUC

ST ARNAULT

CARREAU D'OR

BOURDETTES

TIFFARDIERE

MARAIS PIN

COMPORTE

SOTTERIE

LOUCHETTE

BAZOIN

LA GREVE
SAZAY

CHABAN

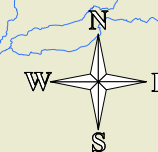
MOULIN NEUF

Niveaux d'eau

- Ref+50cm < N
- Ref+20cm < N ⇔ Ref+50cm
- Ref+5cm < N ⇔ Ref+20cm
- Ref-5cm ⇔ N ⇔ Ref+5cm (consigne règlement)
- Ref-20cm < N < Ref-5cm
- Ref-50cm < N ⇔ Ref-20cm
- N ⇔ Ref-50cm
- Pas de valeur
- Autres

Ref : cote de référence Référentiel : ancien système NGF

Observations :
La cote du bief du Carreau d'Or oscille en fonction des cycles de marées à l'aval.
La cote mesurée pour les biefs de Sazay et Chaban ne concerne que le canal de Mignon et les réseaux directement associés.



Niveaux d'eau du 23/05/2011 dans les principaux biefs des marais mouillés de la Sèvre Niortaise, du Mignon et des Autizes

VENDEE

DEUX-SEVRES

CHARENTE-MARITIME

CHATEAU VERT

BOIS DU FOUR

PORTE DE L'ILE

L'ACQUEDUC

ST ARNAULT

CARREAU D'OR

TIFFARDIERE

BOURDETTES

MARAIS PIN

COMPORTE

SOTTERIE

LOUCHETTE

BAZOIN










LA GREVE

SAZAY

CHABAN

MOULIN NEUF

Niveaux d'eau

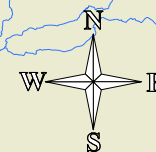
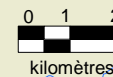
	Ref+50cm < N
	Ref+20cm < N ⇔ Ref+50cm
	Ref+5cm < N ⇔ Ref+20cm
	Ref-5cm ⇔ N ⇔ Ref+5cm (consigne règlement)
	Ref-20cm < N < Ref-5cm
	Ref-50cm < N ⇔ Ref-20cm
	N ⇔ Ref-50cm
	Pas de valeur
	Autres

Ref : cote de référence Référentiel : ancien système NGF

Observations :

La cote du bief du Carreau d'Or oscille en fonction des cycles de marées à l'aval.

La cote mesurée pour les biefs de Sazay et Chaban ne concerne que le canal de Mignon et les réseaux directement associés.



Niveaux d'eau du 30/05/2011 dans les principaux biefs des marais mouillés de la Sèvre Niortaise, du Mignon et des Autizes

VENDEE

DEUX-SEVRES

CHARENTE-MARITIME

CHATEAU VERT

BOIS DU FOUR

PORTE DE L'ILE

AQUEDUC

ST ARNAULT

CARREAU D'OR

TIFFARDIERE

BOURDETTES

MARAIS PIN

COMPORTE

SOTTERIE

LOUCHETTE










BAZOIN

LA GREVE
SAZAY

CHABAN

MOULIN NEUF

Niveaux d'eau

	Ref+50cm < N
	Ref+20cm < N ⇔ Ref+50cm
	Ref+5cm < N ⇔ Ref+20cm
	Ref-5cm ⇔ N ⇔ Ref+5cm (consigne règlement)
	Ref-20cm < N < Ref-5cm
	Ref-50cm < N ⇔ Ref-20cm
	N ⇔ Ref-50cm
	Pas de valeur
	Autres

Ref : cote de référence Référentiel : ancien système NGF

Observations :

La cote du bief du Carreau d'Or oscille en fonction des cycles de marées à l'aval.

La cote mesurée pour les biefs de Sazay et Chaban ne concerne que le canal de Mignon et les réseaux directement associés.

