

# Niveaux d'eau du 07/03/2011 dans les principaux biefs des marais mouillés de la Sèvre Niortaise, du Mignon et des Autizes

VENDEE

DEUX-SEVRES

CHARENTE-MARITIME

CHATEAU VERT

BOIS DU FOUR

PORTE DE L'ILE

L'ACQUEDUC

ST ARNAULT

CARREAU D'OR

TIFFARDIERE

BOURDETTES

MARAIS PIN

COMPORTE

SOTTERIE

LOUCHETTE

BAZOIN

LA GREVE

SAZAY

CHABAN

MOULIN NEUF

## Niveaux d'eau

- Ref+50cm < N
- Ref+20cm < N ≤ Ref+50cm
- Ref+5cm < N ≤ Ref+20cm
- Ref-5cm ≤ N ≤ Ref+5cm (consigne règlement)
- Ref-20cm < N < Ref-5cm
- Ref-50cm < N ≤ Ref-20cm
- N ≤ Ref-50cm
- Pas de valeur
- Autres

Ref : cote de référence    Référentiel : ancien système NGF

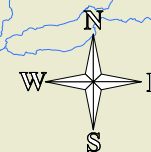
### Observations :

La cote du bief du Carreau d'Or oscille en fonction des cycles de marées à l'aval.

La cote mesurée pour les biefs de Sazay et Chaban ne concerne que le canal de Mignon et les réseaux directement associés.

Réalisation : Observatoire Régional de l'Environnement Poitou-Charentes, 2011

Source : Institution Interdépartementale du Bassin de la Sèvre Niortaise,  
DDT79 - unité Sèvre et Marais.



# Niveaux d'eau du 14/03/2011 dans les principaux biefs des marais mouillés de la Sèvre Niortaise, du Mignon et des Autizes

VENDEE

DEUX-SEVRES

CHARENTE-MARITIME

CHATEAU VERT

BOIS DU FOUR

PORTE DE L'ILE

L'ACQUEDUC

ST ARNAULT

CARREAU D'OR

BOURDETTES

TIFFARDIERE

MARAIS PIN

COMPORTE

SOTTERIE

LOUCHETTE

BAZOIN

LA GREVE

SAZAY

CHABAN

MOULIN NEUF

## Niveaux d'eau

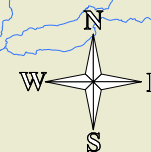
- Ref+50cm < N
- Ref+20cm < N ≤ Ref+50cm
- Ref+5cm < N ≤ Ref+20cm
- Ref-5cm ≤ N ≤ Ref+5cm (consigne règlement)
- Ref-20cm < N < Ref-5cm
- Ref-50cm < N ≤ Ref-20cm
- N ≤ Ref-50cm
- Pas de valeur
- Autres

Ref : cote de référence    Référentiel : ancien système NGF

### Observations :

La cote du bief du Carreau d'Or oscille en fonction des cycles de marées à l'aval.

La cote mesurée pour les biefs de Sazay et Chaban ne concerne que le canal de Mignon et les réseaux directement associés.



# Niveaux d'eau du 21/03/2011 dans les principaux biefs des marais mouillés de la Sèvre Niortaise, du Mignon et des Autizes

VENDEE

DEUX-SEVRES

CHARENTE-MARITIME

CHATEAU VERT

BOIS DU FOUR

PORTE DE L'ILE

L'ACQUEDUC

ST ARNAULT

CARREAU D'OR

TIFFARDIERE

BOURDETTES

MARAIS PIN

COMPORTE

SOTTERIE

L'OUCHETTE

BAZOIN

LA GREVE

SAZAY

CHABAN

MOULIN NEUF

## Niveaux d'eau

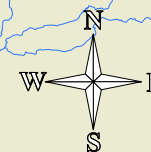
- Ref+50cm < N
- Ref+20cm < N ≤ Ref+50cm
- Ref+5cm < N ≤ Ref+20cm
- Ref-5cm ≤ N ≤ Ref+5cm (consigne règlement)
- Ref-20cm < N < Ref-5cm
- Ref-50cm < N ≤ Ref-20cm
- N ≤ Ref-50cm
- Pas de valeur
- Autres

Ref : cote de référence    Référentiel : ancien système NGF

### Observations :

La cote du bief du Carreau d'Or oscille en fonction des cycles de marées à l'aval.

La cote mesurée pour les biefs de Sazay et Chaban ne concerne que le canal de Mignon et les réseaux directement associés.



# Niveaux d'eau du 28/03/2011 dans les principaux biefs des marais mouillés de la Sèvre Niortaise, du Mignon et des Autizes

VENDEE

DEUX-SEVRES

CHARENTE-MARITIME

## Niveaux d'eau

- Ref+50cm < N
- Ref+20cm < N ≤ Ref+50cm
- Ref+5cm < N ≤ Ref+20cm
- Ref-5cm ≤ N ≤ Ref+5cm (consigne règlement)
- Ref-20cm < N < Ref-5cm
- Ref-50cm < N ≤ Ref-20cm
- N ≤ Ref-50cm
- Pas de valeur
- Autres

Ref : cote de référence    Référentiel : ancien système NGF

### Observations :

La cote du bief du Carreau d'Or oscille en fonction des cycles de marées à l'aval.  
La cote mesurée pour les biefs de Sazay et Chaban ne concerne que le canal de Mignon et les réseaux directement associés.

