

Niveaux d'eau du 02/11/2011 dans les principaux biefs des marais mouillés de la Sèvre Niortaise, du Mignon et des Autizes

VENDEE

DEUX-SEVRES

CHARENTE-MARITIME

CHATEAU VERT

BOIS DU FOUR

PORTE DE L'ILE

AQUEDUC

ST ARNAULT

CARREAU D'OR

TIFFARDIERE

BOURDETTES

MARAIS PIN

COMPORTE

SOTTERIE

LOUCHETTE

BAZOIN

LA GREVE

SAZAY

CHABAN

MOULIN NEUF

La Vendée

L'Autize










La Sèvre Niortaise

La Guirande

La Courance

Le Mignon

Niveaux d'eau

	Ref+50cm < N
	Ref+20cm < N <= Ref+50cm
	Ref+5cm < N <= Ref+20cm
	Ref-5cm <= N <= Ref+5cm (consigne règlement)
	Ref-20cm < N < Ref-5cm
	Ref-50cm < N <= Ref-20cm
	N <= Ref-50cm
	Pas de valeur
	Autres

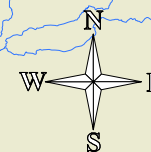
Ref : cote de référence Référentiel : ancien système NGF

Observations :
La cote du bief du Carreau d'Or oscille en fonction des cycles de marées à l'aval.
La cote mesurée pour les biefs de Sazay et Chaban ne concerne que le canal de Mignon et les réseaux directement associés.

Réalisation : Observatoire Régional de l'Environnement Poitou-Charentes, 2011

Source : Institution Interdépartementale du Bassin de la Sèvre Niortaise,
DDT79 - unité Sèvre et Marais.

0 1 2
kilomètres



Niveaux d'eau du 07/11/2011 dans les principaux biefs des marais mouillés de la Sèvre Niortaise, du Mignon et des Autizes

VENDEE

DEUX-SEVRES

CHARENTE-MARITIME

CHATEAU VERT

BOIS DU FOUR

PORTE DE L'ILE

AQUEDUC

ST ARNAULT

CARREAU D'OR

BOURDETTES

TIFFARDIERE

MARAIS PIN

COMPORTE

SOTTERIE

LOUCHETTE

BAZOIN

LA GREVE

SAZAY

CHABAN

MOULIN NEUF

La Vendée

L'Autize










La Sèvre Niortaise

La Guirande

La Courance

Le Mignon

Niveaux d'eau

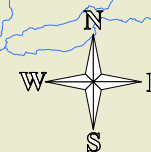
	Ref+50cm < N
	Ref+20cm < N <= Ref+50cm
	Ref+5cm < N <= Ref+20cm
	Ref-5cm <= N <= Ref+5cm (consigne règlement)
	Ref-20cm < N < Ref-5cm
	Ref-50cm < N <= Ref-20cm
	N <= Ref-50cm
	Pas de valeur
	Autres

Ref : cote de référence Référentiel : ancien système NGF

Observations :
La cote du bief du Carreau d'Or oscille en fonction des cycles de marées à l'aval.
La cote mesurée pour les biefs de Sazay et Chaban ne concerne que le canal de Mignon et les réseaux directement associés.

Réalisation : Observatoire Régional de l'Environnement Poitou-Charentes, 2011

Source : Institution Interdépartementale du Bassin de la Sèvre Niortaise,
DDT79 - unité Sèvre et Marais.



Niveaux d'eau du 14/11/2011 dans les principaux biefs des marais mouillés de la Sèvre Niortaise, du Mignon et des Autizes

VENDEE

DEUX-SEVRES

CHARENTE-MARITIME

CHATEAU VERT

BOIS DU FOUR

PORTE DE L'ILE

AQUEDUC

ST ARNAULT

CARREAU D'OR

BOURDETTES

TIFFARDIERE

MARAIS PIN

COMPORTE

SOTTERIE

LOUCHETTE

BAZOIN

LA GREVE

SAZAY

CHABAN

MOULIN NEUF

La Vendée

L'Autize










La Sèvre Niortaise

La Guirande

La Courance

Le Mignon

Niveaux d'eau

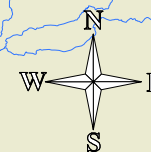
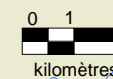
	Ref+50cm < N
	Ref+20cm < N <= Ref+50cm
	Ref+5cm < N <= Ref+20cm
	Ref-5cm <= N <= Ref+5cm (consigne règlement)
	Ref-20cm < N < Ref-5cm
	Ref-50cm < N <= Ref-20cm
	N <= Ref-50cm
	Pas de valeur
	Autres

Ref : cote de référence Référentiel : ancien système NGF

Observations :
La cote du bief du Carreau d'Or oscille en fonction des cycles de marées à l'aval.
La cote mesurée pour les biefs de Sazay et Chaban ne concerne que le canal de Mignon et les réseaux directement associés.

Réalisation : Observatoire Régional de l'Environnement Poitou-Charentes, 2011

Source : Institution Interdépartementale du Bassin de la Sèvre Niortaise,
DDT79 - unité Sèvre et Marais.



Niveaux d'eau du 21/11/2011 dans les principaux biefs des marais mouillés de la Sèvre Niortaise, du Mignon et des Autizes

VENDEE

DEUX-SEVRES

CHARENTE-MARITIME

CHATEAU VERT

BOIS DU FOUR

PORTE DE L'ILE

AQUEDUC

ST ARNAULT

CARREAU D'OR

TIFFARDIERE

BOURDETTES

MARAIS PIN

COMPORTE

SOTTERIE

LOUCHETTE

BAZOIN

LA GREVE

SAZAY

CHABAN

MOULIN NEUF

La Vendée

L'Autize










La Sèvre Niortaise

La Guirande

La Courance

Le Mignon

Niveaux d'eau

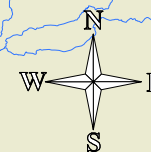
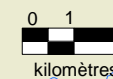
	Ref+50cm < N
	Ref+20cm < N <= Ref+50cm
	Ref+5cm < N <= Ref+20cm
	Ref-5cm <= N <= Ref+5cm (consigne règlement)
	Ref-20cm < N < Ref-5cm
	Ref-50cm < N <= Ref-20cm
	N <= Ref-50cm
	Pas de valeur
	Autres

Ref : cote de référence Référentiel : ancien système NGF

Observations :
La cote du bief du Carreau d'Or oscille en fonction des cycles de marées à l'aval.
La cote mesurée pour les biefs de Sazay et Chaban ne concerne que le canal de Mignon et les réseaux directement associés.

Réalisation : Observatoire Régional de l'Environnement Poitou-Charentes, 2011

Source : Institution Interdépartementale du Bassin de la Sèvre Niortaise,
DDT79 - unité Sèvre et Marais.



Niveaux d'eau du 28/11/2011 dans les principaux biefs des marais mouillés de la Sèvre Niortaise, du Mignon et des Autizes

VENDEE

DEUX-SEVRES

CHARENTE-MARITIME

CHATEAU VERT

BOIS DU FOUR

PORTE DE L'ILE

AQUEDUC

ST ARNAULT

CARREAU D'OR

BOURDETTES

TIFFARDIERE

MARAIS PIN

COMPORTE

SOTTERIE

LOUCHETTE

BAZOIN

LA GREVE

SAZAY

CHABAN

MOULIN NEUF

La Vendée

L'Autize










La Sèvre Niortaise

La Guirande

La Courance

Le Mignon

Niveaux d'eau

	Ref+50cm < N
	Ref+20cm < N <= Ref+50cm
	Ref+5cm < N <= Ref+20cm
	Ref-5cm <= N <= Ref+5cm (consigne règlement)
	Ref-20cm < N < Ref-5cm
	Ref-50cm < N <= Ref-20cm
	N <= Ref-50cm
	Pas de valeur
	Autres

Ref : cote de référence Référentiel : ancien système NGF

Observations :
La cote du bief du Carreau d'Or oscille en fonction des cycles de marées à l'aval.
La cote mesurée pour les biefs de Sazay et Chaban ne concerne que le canal de Mignon et les réseaux directement associés.

Réalisation : Observatoire Régional de l'Environnement Poitou-Charentes, 2011

Source : Institution Interdépartementale du Bassin de la Sèvre Niortaise,
DDT79 - unité Sèvre et Marais.

0 1 2
kilomètres

