

Niveaux d'eau du 12/10/2009 dans les principaux biefs des marais mouillés de la Sèvre Niortaise, du Mignon et des Autizes

VENDEE

CHATEAU VERT

BOIS DU FOUR

DEUX-SEVRES

PORTE DE L'ILE

L'ACQUEDUC

ST ARNAULT

CARREAU D'OR

TIFFARDIERE

BOURDETTES

MARAIS PIN

COMPORTE

SOTTERIE

L'OUCHETTE

CHARENTE-MARITIME

BAZOIN










LA GREVE

SAZAY

CHABAN

MOULIN NEUF

Niveaux d'eau

	Ref+50cm < N
	Ref+20cm < N <= Ref+50cm
	Ref+5cm < N <= Ref+20cm
	Ref-5cm <= N <= Ref+5cm (consigne règlement)
	Ref-20cm < N < Ref-5cm
	Ref-50cm < N <= Ref-20cm
	N <= Ref-50cm
	Pas de valeur
	Autres

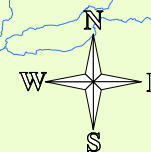
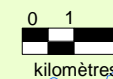
Ref : cote de référence Référentiel : ancien système NGF

Observations :

Des travaux sont en cours sur le barrage de l'Aqueduc de Maillé. Pas de cote mesurée.

La cote du vief du Carreau d'Or oscille en fonction des cycles de marées à l'aval.

LA cote mesurée pour les biefs de Sazay et Chaban ne concerne que le canal de Mignon et les réseaux directement associés



Niveaux d'eau du 19/10/2009 dans les principaux biefs des marais mouillés de la Sèvre Niortaise, du Mignon et des Autizes

VENDEE

CHATEAU VERT

BOIS DU FOUR

DEUX-SEVRES

PORTE DE L'ILE

L'ACQUEDUC

ST ARNAULT

CARREAU D'OR

TIFFARDIERE

BOURDETTES

MARAIS PIN

COMPORTE

SOTTERIE

L'OUCHETTE

CHARENTE-MARITIME

BAZOIN

LA GREVE

SAZAY










La Courance

CHABAN

MOULIN NEUF

Le Mignon

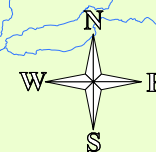
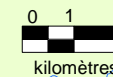
Niveaux d'eau

	Ref+50cm < N
	Ref+20cm < N <= Ref+50cm
	Ref+5cm < N <= Ref+20cm
	Ref-5cm <= N <= Ref+5cm (consigne règlement)
	Ref-20cm < N < Ref-5cm
	Ref-50cm < N <= Ref-20cm
	N <= Ref-50cm
	Pas de valeur
	Autres

Ref : cote de référence Référentiel : ancien système NGF

Observations :

Des travaux sont en cours sur le barrage de l'Aqueduc de Maillé. Pas de cote mesurée.
La cote du vief du Carreau d'Or oscille en fonction des cycles de marées à l'aval.
LA cote mesurée pour les biefs de Sazay et Chaban ne concerne que le canal de Mignon et les réseaux directement associés



Niveaux d'eau du 26/10/2009 dans les principaux biefs des marais mouillés de la Sèvre Niortaise, du Mignon et des Autizes

VENDEE

CHATEAU VERT

BOIS DU FOUR

DEUX-SEVRES

PORTE DE L'ILE

L'ACQUEDUC

ST ARNAULT

CARREAU D'OR

TIFFARDIERE

BOURDETTES

MARAIS PIN

COMPORTE

SOTTERIE

L'OUCHETTE

CHARENTE-MARITIME

BAZOIN

LA GREVE

SAZAY










La Courance

CHABAN

MOULIN NEUF

Le Mignon

Niveaux d'eau

	Ref+50cm < N
	Ref+20cm < N <= Ref+50cm
	Ref+5cm < N <= Ref+20cm
	Ref-5cm <= N <= Ref+5cm (consigne règlement)
	Ref-20cm < N < Ref-5cm
	Ref-50cm < N <= Ref-20cm
	N <= Ref-50cm
	Pas de valeur
	Autres

Ref : cote de référence Référentiel : ancien système NGF

Observations :

Des travaux sont en cours sur le barrage de l'Aqueduc de Maillé. Pas de cote mesurée.
La cote du vief du Carreau d'Or oscille en fonction des cycles de marées à l'aval.
LA cote mesurée pour les biefs de Sazay et Chaban ne concerne que le canal de Mignon et les réseaux directement associés

